



RENCONTRES TERRITORIALES

**LES ESSENTIELS
DES COMMUNES**

**FICHES SYNTHÈSE
CARTES ET CHIFFRES CLÉS**

Contact : Laurence Debacq : 02 97 12 06 70

Équipe projet AudéLor : Laurence Debacq, Arnaud Le Montagner,
Rozenn Ferrec, Marina Rieux, Marie-Julie Dupont-Boucher, Valentin Guéneq,
Jean-Christophe Dumons

Crédits photos : AudéLor

Préface

Le document « **L'essentiel des communes** » a été réalisé à l'occasion de l'organisation des Rencontres territoriales du pays de Lorient-Quimperlé. Les Rencontres territoriales consacrées **aux expériences, souvent remarquables**, de chaque commune est **un évènement d'ampleur qui s'est déroulé sur 2 années**.

« **L'essentiel des communes** » rassemble toutes les fiches utilisées pour accompagner les visites organisées sur les 46 communes qui composent le territoire du pays de Lorient-Quimperlé. Elles intègrent les derniers chiffres diffusés par chaque source en 2021 ou 2022.

Sources des cartes et chiffres :

- AudéLor ;
- Insee RP 2018 ;
- Insee Mobpro 2017 ;
- Ameli 2022 ;
- MOS 2008 – 2018 ;
- RGA 2020 ;
- Fichiers fonciers 2018 ;
- RPLS 2021 ;
- Flores 2018 ;
- Geodip-onpe 2018 ;
- Breizh Bocage ;
- IGN orthophoto ;
- IGN BD carto.

Une présentation des visites organisées dans chaque commune est disponible dans le document « **À la découverte des solutions d'avenir - Bilan global et présentation des visites, septembre 2023** », disponible sur le site d'AudéLor.



Contexte

Depuis le 1^{er} Janvier 2018, les trois intercommunalités de Quimperlé Communauté, de Lorient Agglomération et de Blavet-Bellevue-Océan Communauté constituent le pays de Lorient-Quimperlé. Elles sont devenues un nouveau cadre de discussion dans les relations contractuelles avec la Région Bretagne, signe d'un partenariat supplémentaire à l'échelle du bassin de vie. Un pacte de cohérence régional et territorial est en cours d'élaboration.

Afin d'accompagner cette nouvelle dynamique de coopération territoriale, le Syndicat mixte pour le SCoT du pays de Lorient et Quimperlé Communauté ont conjointement mis en œuvre les Rencontres Territoriales ; une série de journées de découvertes du territoire à destination des élus.



Présentation

Cette collection « l'essentiel des communes » a été créée en 2022 à l'occasion de l'organisation de ces Rencontres territoriales du pays de Lorient-Quimperlé.

Toutes les fiches utilisées pour accompagner les visites sont présentes dans ce recueil.

Les fiches sont pensées comme des vade-mecum destinés à dresser un panorama synthétique d'un territoire tant en matière de démographie que d'environnement, de logements, d'économie ou de mobilité. Ils rassemblent les principaux chiffres clés et tendances et permettent à chacun de mieux appréhender la réalité des communes et de la population qui y réside.

Une carte synthétique permet de situer les éléments géographiques de la commune.



Consultation

« L'Essentiel des communes » est aussi consultable en version numérique, commune par commune et imprimables aisément au gré des besoins de chacun sur le site d'AudéLor.





Le territoire du pays de Lorient-Quimperlé





Sommaire des communes



Brandérion	34
Bubry	49
Calan	75
Caudan	52
Cléguer	46
Gâvres	31
Gestel	64
Groix	71
Guidel	25
Hennebont	67
Inguiniel	48
Inzinzac-Lochrist	35
Lanester	55
Languidic	36
Lanvaudan	47
Larmor-Plage	29
Locmiquélic	16
Lorient	70
Plœmeur	28
Plouay	11
Pont-Scorff	12
Port-Louis	30
Quéven	74
Quistinic	77
Riantec	17

Arzano	61
Bannalec	65
Baye	43
Clohars-Carnoët	24
Guilligomarc'h	10
Le Trévoux	41
Locunolé	13
Mellac	42
Moëlan-sur-Mer	23
Querrien	59
Quimperlé	66
Rédéné	76
Riec-sur-Bélon	22
Saint-Thurien	60
Scaër	58
Tréméven	40



Kervignac	54
Merlevenez	53
Nostang	37
Plouhinec	18
Sainte-Hélène	19



Les essentiels des communes

Chaque commune visitée fait l'objet d'une fiche de synthèse « Les essentiels des communes » sous forme de **cartes et chiffres clefs**.

6 avril	Guilligomarc'h, Plouay, Pont-Scorff, Locunolé	p.8
18 mai	Locmiquélic, Riantec, Plouhinec, Sainte-Hélène	p.14
22 juin	Riec-sur-Belon, Moëlan, Clohars-Carnoët, Guidel	p.20
6 juil.	Ploemeur, Larmor-Plage, Port-Louis, Gâvres	p.26
7 sept.	Brandérion, Inzinzac-Lochrist, Languidic, Nostang	p.32
19 oct.	Tréméven, Le Trévoux, Mellac, Baye,	p.38
30 nov.	Cléguer, Lanvaudan, Inguiniel, Bubry	p.44
22 mars	Caudan, Merlevenez, Kervignac, Lanester	p.50
12 avril	Scaër, Querrien, Saint-Thurien, Arzano	p.56
10 mai	Gestel, Bannalec, Quimperlé, Hennebont	p.62
7 juin	Lorient, Groix	p.68
5 juil.	Quéven, Calan, Rédené, Quistinic	p.72



Boucles

En 2022

- 6** avril
Guilligomarc'h, Plouay, Pont-Scorff, Locunolé
- 18** mai
Locmiquélic, Riantec, Plouhinec, Sainte-Hélène
- 22** juin
Riec-sur-Belon, Moëlan, Clohars-Carnoët, Guidel
- 6** juil.
Ploemeur, Larmor-Plage, Port-Louis, Gâvres
- 7** sept.
Brandérion, Inzinzac-Lochrist, Languidic, Nostang
- 19** oct.
Tréméven, Le Trévoux, Mellac, Baye,
- 30** nov.
Cléguer, Lanvaudan, Inguiniel, Bubry



En 2023



- 22** mars
Caudan, Merlevenez, Kervignac, Lanester
- 12** avril
Scaër, Querrien, Saint-Thurien, Arzano
- 10** mai
Gestel, Bannalec, Quimperlé, Hennebont
- 7** juin
Lorient, Groix
- 5** juil.
Quéven, Calan, Rédené, Quistinic



1783 habitants

925 ha d'espaces boisés

97 ha d'espaces naturels

36,9 mètres linéaires/ha de haies bocagères

lits touristiques (hors meublés)

Centre

Scorff

Elie

14,5% des actifs résident et travaillent sur la commune

58,5% des emplois pourvus sur la commune sont occupés par des actifs de la commune

367 actifs (15/64 ans)

102 emplois

15 établissements actifs

0 médecins généralistes libéraux

0 commerces en centralité

Croissance démographique annuelle moyenne : 2008-2019 : **1,32%** / 2013-2019 : **0,90%**

Indice de jeunesse : **1,31**

205 logements construits avant la 1^{ère} réglementation thermique (1975)

14% ménages en précarité énergétique (logements)

16% ménages en précarité énergétique (mobilité)

10 exploitations agricoles

Orientation technico-économique dominante : **élevages porcins, volailles**

424 logements

8 logements sociaux

47 résidences secondaires

Sources : AudéLor, Insee RP 2018, Insee Météo 2017, Ameli 2022, MOS 2008 - 2018, RGA 2020, fichiers Fonciers 2018, RP4.5 2021, Flores 2018, Geodp-arp 2018, Brest Bocage, IGN orthophoto, IGN BD carto

Réalisation : AudéLor

1689 ha

97 ha d'espaces naturels

36,9 mètres linéaires/ha de haies bocagères

lits touristiques (hors meublés)

Centre

Elie

76,1% des emplois pourvus sur la commune sont occupés par des actifs de la commune

0 médecins généralistes libéraux

1 commerce en centralité

0 exploitations agricoles

Orientation technico-économique dominante : **élevages porcins, volailles**

424 logements

8 logements sociaux

47 résidences secondaires

Sources : AudéLor, Insee RP 2018, Insee Météo 2017, Ameli 2022, MOS 2008 - 2018, RGA 2020, fichiers Fonciers 2018, RP4.5 2021, Flores 2018, Geodp-arp 2018, Brest Bocage, IGN orthophoto, IGN BD carto

Réalisation : AudéLor

6 avril

Une journée sur le terrain pour échanger

Journée n°1

Guilligomarc'h, Plouay, Pont-Scorff, Locunolé

8h00 / Rendez-vous de covoiturage - Aire de covoiturage du rond-point de Lann-Sévelin de Lanester (proximité McDo)

9h00 / Accueil des Rencontres Territoriales par Sébastien Miossec et Jean-Michel Bonhomme - Mairie de Guilligomarc'h

9h30 / Le Bourg - Habitat à Guilligomarc'h

Rénovation de l'existant : de l'acquisition à la gestion, la ville s'est mobilisée pour offrir à ses habitants des logements abordables et en plein cœur de bourg.

10h30 / Le Centre-Ville - Commerce à Plouay

Comment maintenir la dynamique commerciale ? Ville et commerçants main dans la main.

12h00 / Repas - Graine de fantaisie - Pont-Scorff

13h40 / Le parc animalier - Tourisme à Pont-Scorff

Du renouveau dans le paysage touristique : « Les Terres de Nataé », en Forte d'un patrimoine naturel, visité pour le site des Roches du Diable et pour ses chemins de randonnées, la commune attire par son tourisme vert, dont le Camping Ty Nadan, au bord de l'Elie.

16h40 / Goûter pour poursuivre les échanges - Camping Ty Nadan - Locunolé

17h30 / Retour - Mairie de Guilligomarc'h

18h00 / Retour - Aire de covoiturage de Lanester

Marie-Julie DUPONT-BOUCHER - 06 28 69 03 63 | Laurence DEBACQ - 06 15 04 11 64

RENCONTRES TERRITORIALES Lorient Quimperlé

Contacts AudéLor

1696 ha de surface agricole utile

46 ha d'espaces naturels

24,5% des actifs résident et travaillent sur la commune

Croissance démographique annuelle moyenne : 2008-2019 : **1,91%** / 2013-2019 : **1,59%**

Indice de jeunesse : **1,06**

541 logements construits avant la 1^{ère} réglementation thermique (1975)

11% ménages en précarité énergétique (logements)

12% ménages en précarité énergétique (mobilité)

Sources : AudéLor, Insee RP 2018, Insee Météo 2017, Ameli 2022, MOS 2008 - 2018, RGA 2020, fichiers Fonciers 2018, RP4.5 2021, Flores 2018, Geodp-arp 2018, Brest Bocage, IGN orthophoto, IGN BD carto

Réalisation : AudéLor

6 avril 2022 L'ESSENTIEL DE LA COMMUNE **Guilligomarc'h**

367 actifs (15/64 ans)

102 emplois

15 établissements actifs

0 médecins généralistes libéraux

1 commerce en centralité

Croissance démographique annuelle moyenne : 2008-2019 : **1,06%** / 2013-2019 : **0,28%**

Indice de jeunesse : **1,21**

289 logements construits avant la 1^{ère} réglementation thermique (1975)

21% ménages en précarité énergétique (logements)

21 exploitations agricoles

Orientation technico-économique dominante : **élevages porcins, volailles**

424 logements

8 logements sociaux

47 résidences secondaires

Sources : AudéLor, Insee RP 2018, Insee Météo 2017, Ameli 2022, MOS 2008 - 2018, RGA 2020, fichiers Fonciers 2018, RP4.5 2021, Flores 2018, Geodp-arp 2018, Brest Bocage, IGN orthophoto, IGN BD carto

Réalisation : AudéLor

1158 habitants

41 ha d'espaces naturels

46,4 mètres linéaires/ha de haies bocagères

1571 ha de surface agricole utile

313 ha d'espaces boisés

22,2% des actifs résident et travaillent sur la commune

76,1% des emplois pourvus sur la commune sont occupés par des actifs de la commune

539 actifs (15/64 ans)

123 emplois

17 établissements actifs

0 médecins généralistes libéraux

1 commerce en centralité

Croissance démographique annuelle moyenne : 2008-2019 : **1,06%** / 2013-2019 : **0,28%**

Indice de jeunesse : **1,21**

289 logements construits avant la 1^{ère} réglementation thermique (1975)

21% ménages en précarité énergétique (logements)

21 exploitations agricoles

Orientation technico-économique dominante : **élevages porcins, volailles**

424 logements

8 logements sociaux

47 résidences secondaires

Sources : AudéLor, Insee RP 2018, Insee Météo 2017, Ameli 2022, MOS 2008 - 2018, RGA 2020, fichiers Fonciers 2018, RP4.5 2021, Flores 2018, Geodp-arp 2018, Brest Bocage, IGN orthophoto, IGN BD carto

Réalisation : AudéLor

6
avril

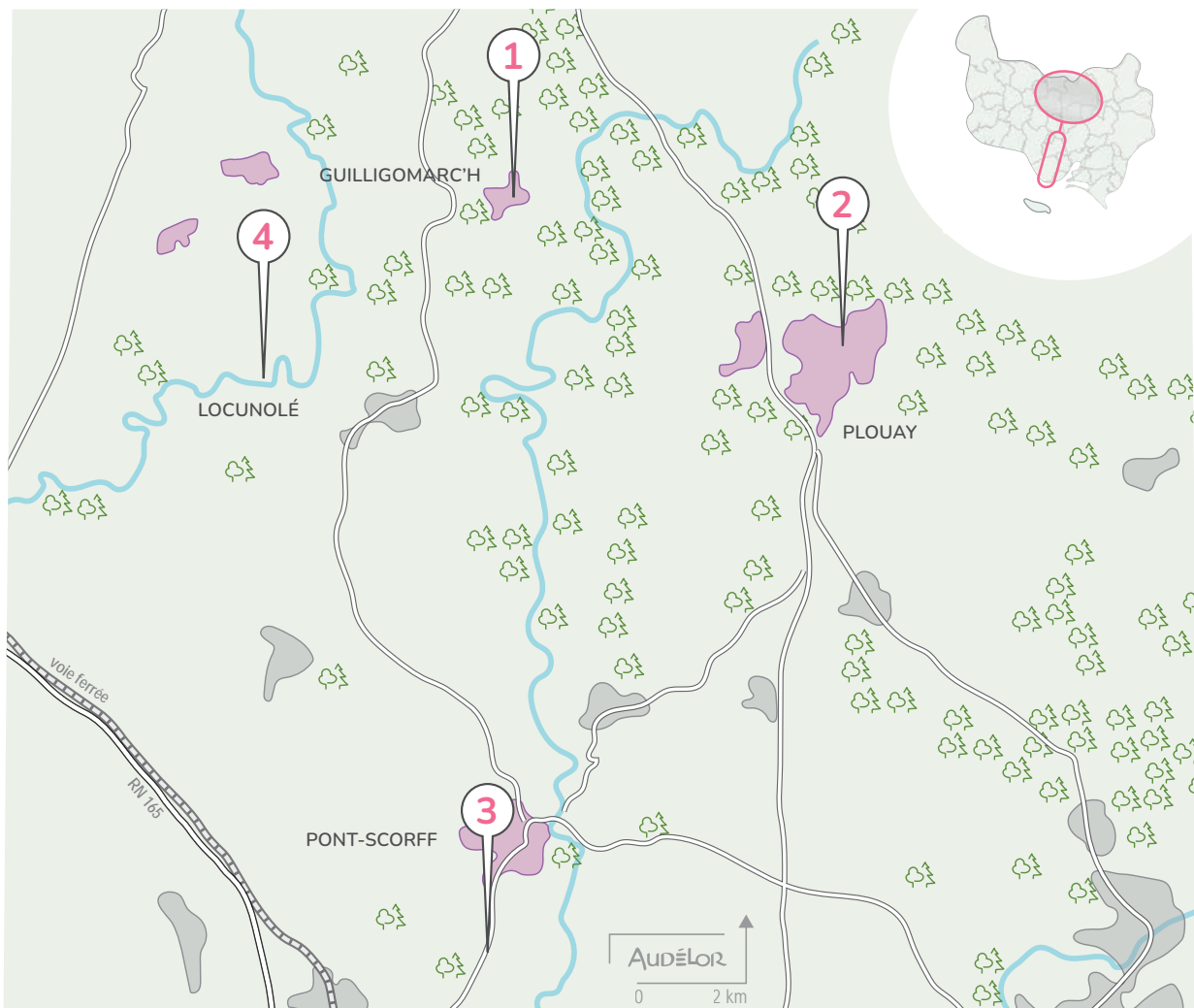
Une journée
sur le terrain pour échanger

Journée n°1

Guilligomarc'h, Plouay, Pont-Scorff, Locunolé



Les étapes de la journée



Habitat

Guilligomarc'h

Rénovation de logements anciens en cœur de bourg



Centralité et commerce

Plouay

Comment maintenir la dynamique commerciale ?



Tourisme

Pont-Scorff

Du renouveau dans le paysage touristique

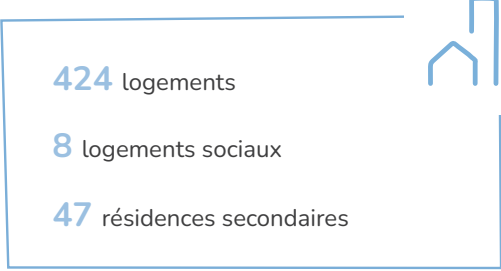
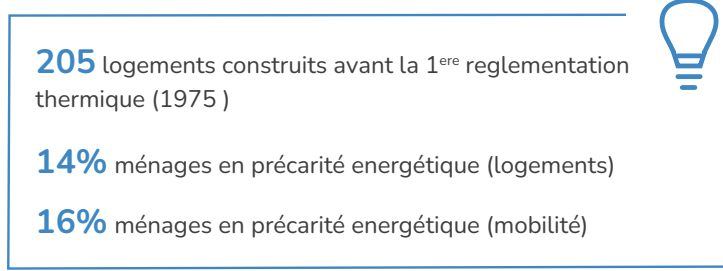
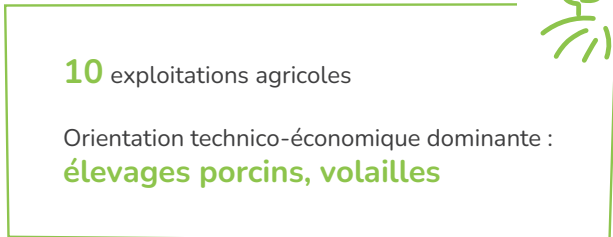

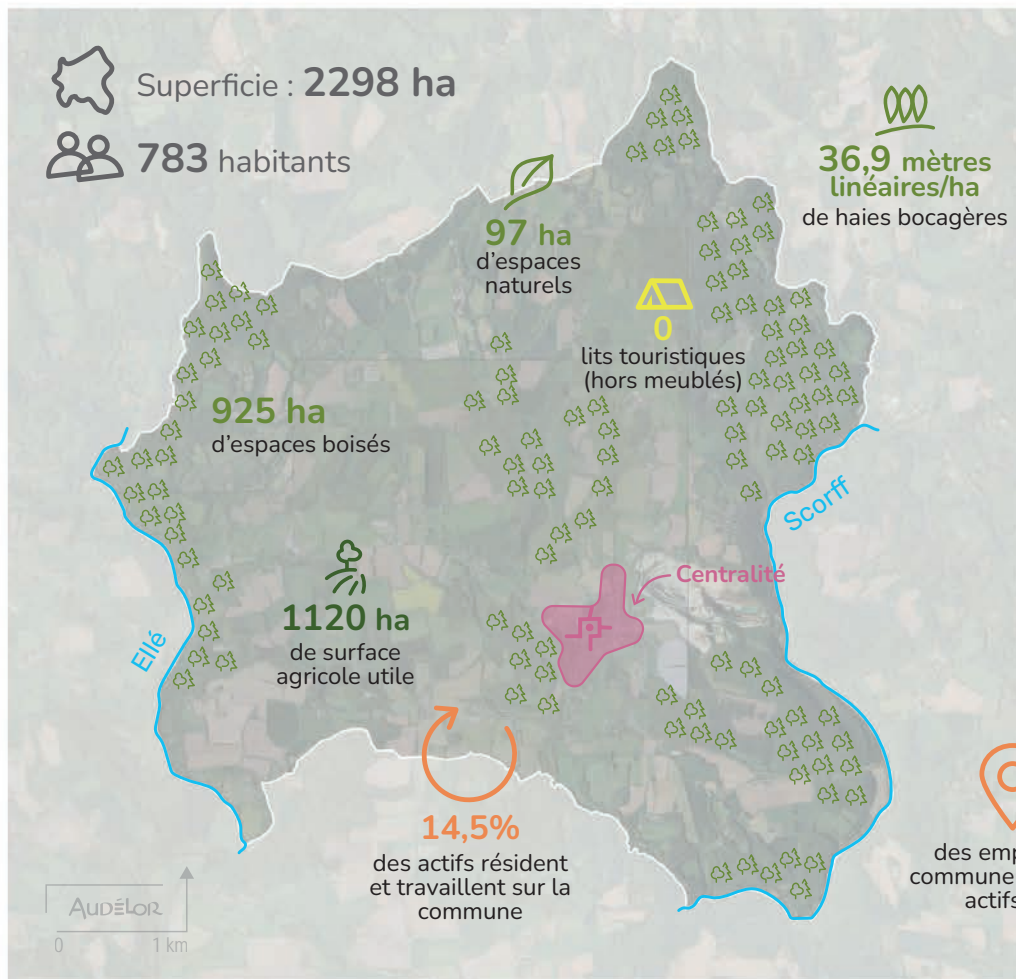


Tourisme

Locunolé

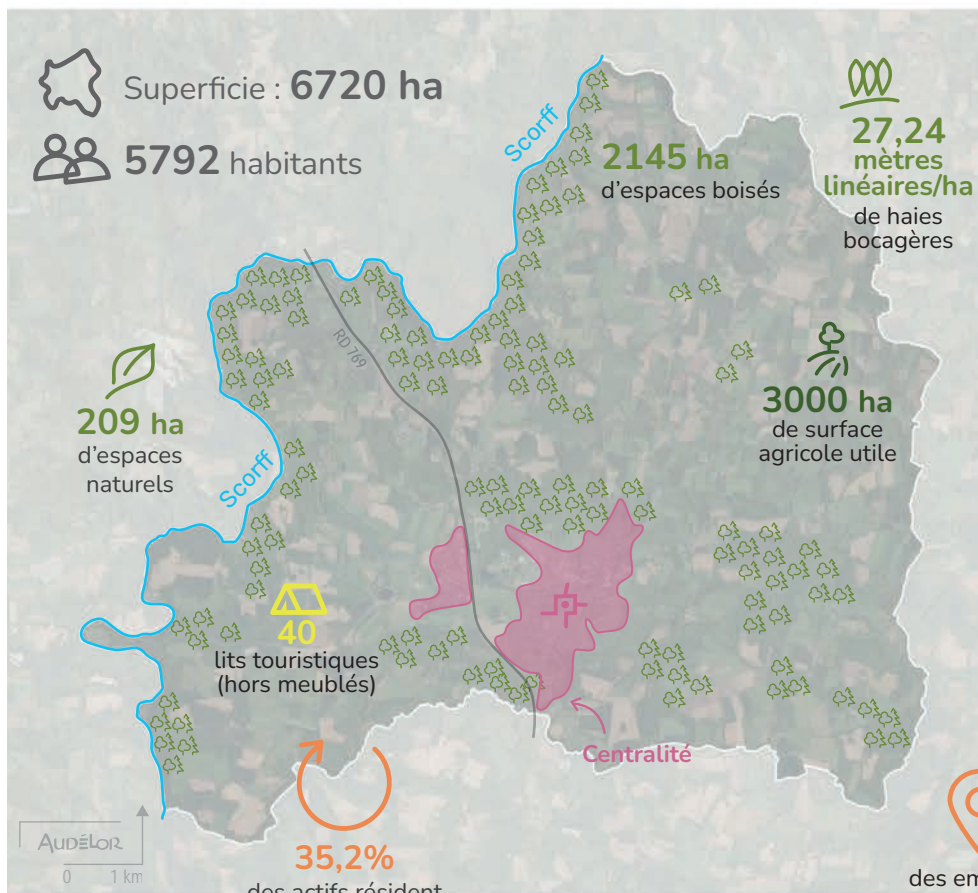
Le camping de Ty Nadan s'appuie sur le tourisme vert

Guilligomarc'h



Sources : AudéLor, Insee RP 2018, Insee Mobpro 2017, Ameli 2022, MOS 2008 – 2018, RGA 2020, fichiers fonciers 2018, RPLS 2021, Flores 2018, Geodip-onpe 2018, Breizh Bocage, IGN orthophoto, IGN BD carto
Réalisation : AudéLor

Plouay



2538 actifs (15/64 ans)

1776 emplois

187 établissements actifs

8 médecins généralistes libéraux

93 commerces en centralité

12% de taux de vacance des commerces

Croissance démographique annuelle moyenne :
2008-2019 : **0,88%** / 2013-2019 : **1,22%**

Indice de jeunesse : **0,87**

47 exploitations agricoles

Orientation technico-économique dominante :
polyculture, polyélevage

1218 logements construits avant la 1^{ère} réglementation thermique (1975)

16% ménages en précarité énergétique (logements)

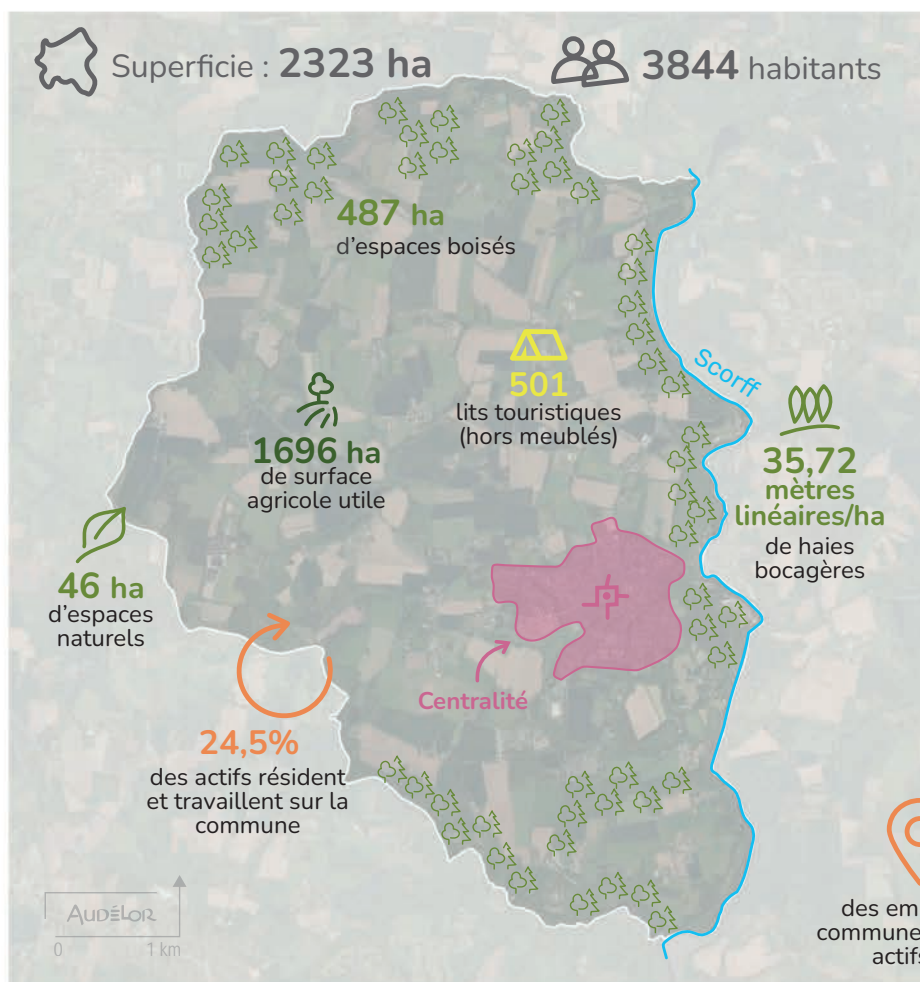
18% ménages en précarité énergétique (mobilité)

2777 logements

90 logements sociaux

110 résidences secondaires

Pont-Scorff



1842
actifs (15/64 ans)

939
emplois

91
établissements
actifs

4
médecins
généralistes libéraux

31
commerces
en centralité

16%
de taux de vacance
des commerces

35,9%
des emplois pourvus sur la
commune sont occupés par des
actifs de la commune

Croissance démographique annuelle moyenne :
2008-2019 : **1,91%** / 2013-2019 : **1,59%**

Indice de jeunesse : **1,06**

19 exploitations agricoles

Orientation technico-économique dominante :
élevages porcins, volailles

541 logements construits avant la 1^{ère} réglementation
thermique (1975)

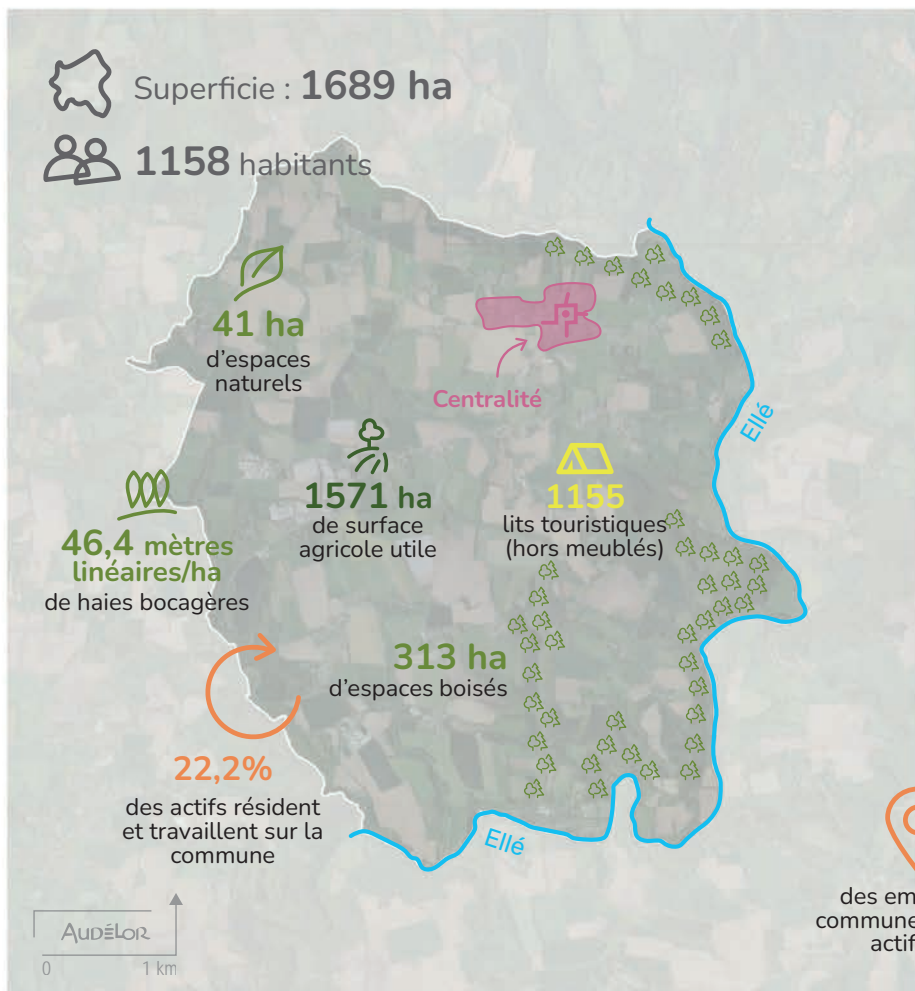
11% ménages en précarité énergétique (logements)

12% ménages en précarité énergétique (mobilité)

1648 logements

194 logements sociaux

28 résidences secondaires

Locunolé

539
actifs (15/64 ans)

123
emplois

17
établissements
actifs

0
médecins
généralistes libéraux

1
commerce
en centralité

76,1%
des emplois pourvus sur la
commune sont occupés par des
actifs de la commune

Croissance démographique annuelle moyenne :
2008-2019 : **1,06%** / 2013-2019 : **0,28%**
Indice de jeunesse : **1,21**

21 exploitations agricoles

Orientation technico-économique dominante :
élevages porcins, volailles

289 logements construits avant la 1^{ère} réglementation
thermique (1975)

21% ménages en précarité énergétique (logements)

16% ménages en précarité énergétique (mobilité)

565 logements

21 logements sociaux

46 résidences secondaires



L'ESSENTIEL DE LA COMMUNE

18 mai 2022

Locmiquélic

1661 actifs (15/64 ans)
571 emplois
66 établissements actifs

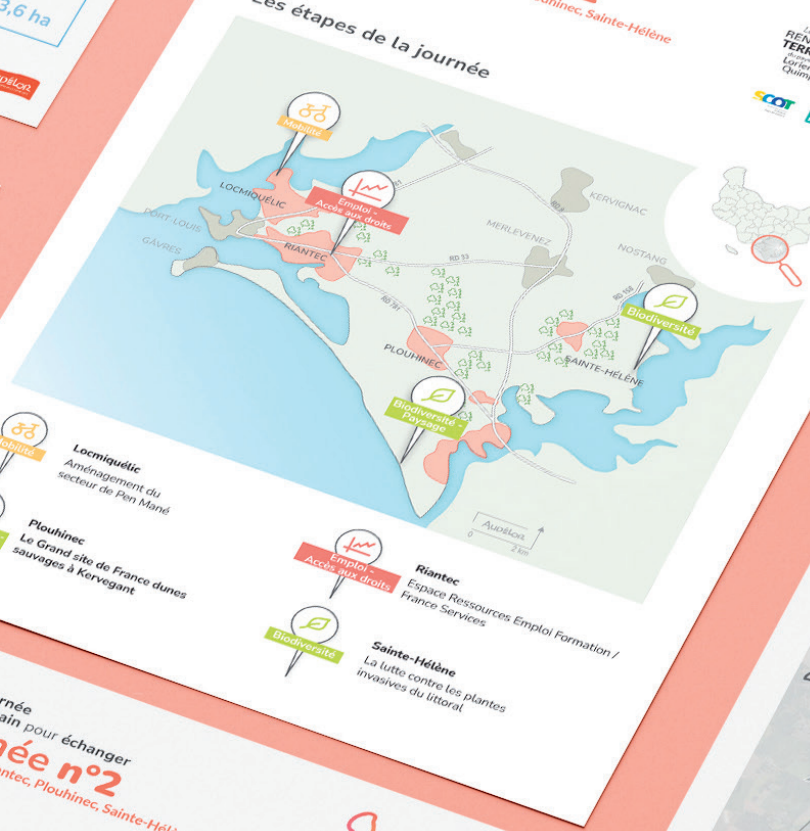
6 médecins généralistes libéraux
33 commerces en centralité
12% de taux de vacance des commerces



53,2% des emplois pourvus sur la commune sont occupés par des actifs de la commune

technico-économique dominante : céréales et légumineuses

10 ans : 2,7 ha



18 mai

Journée n°2

Locmiquélic, Riantec, Plouhinec, Sainte-Hélène

Rendez-vous de covoiturage
8h15 : aire de Pen Mané à Guidel et
8h30 : aire de Lann Sévelin, Lanester

9h00 / LOCMIQUÉLIC : Aménagement du secteur de Pen Mané

10h00 / RIANTEC : EREF / France Services
Une structure de proximité exceptionnelle et d'initiative locale d'aide à l'emploi et à l'accès aux droits. Une coopération intéressante avec les CCAS des 4 communes de Riantec, Gávres, Locmiquélic, Port-Louis.

12h00 / Repas - L'Ardoizen à Riantec

14h00 / PLOUHINEC : Le Grand site de France dunes sauvages à Kervegant
Les actions du Syndicat mixte du Grand site en faveur de la biodiversité des dunes sauvages et l'engagement de l'école primaire avec son label Aire Marine Éducative.

15h30 / SAINTE-HÉLÈNE : La lutte contre les plantes invasives du littoral
Elles envahissent, étouffent les espèces indigènes, ferment les paysages et sont un frein pour la biodiversité. Exemple sur place des actions d'arrachage de la Baccharis.

17h00 / Goûter pour poursuivre les échanges - Ty Forn à Sainte-Hélène
17h40 / Retour en car vers Guidel avec arrêt à Locmiquélic (Pen Mané)

Contacts AudéLor
Marie-Julie DUPONT-BOUCHER - 06 28 69 03 63 | Laurence DEBACQ - 06 15 04 11 64

Journée n°2

Locmiquélic, Riantec, Plouhinec, Sainte-Hélène

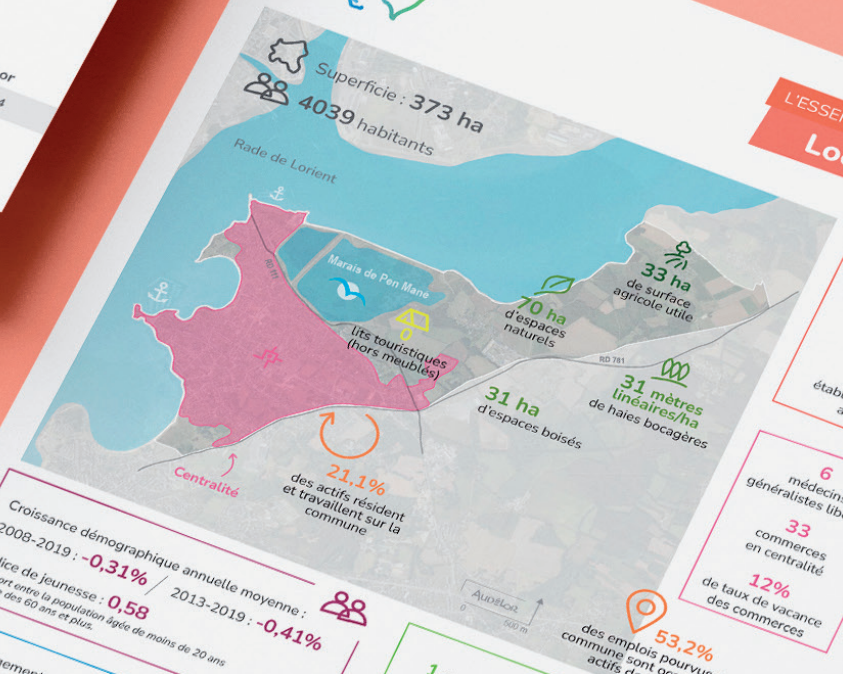


L'ESSENTIEL DE LA COMMUNE

Locmiquélic

1661 actifs (15/64 ans)
571 emplois
66 établissements actifs

6 médecins généralistes libéraux
33 commerces en centralité
12% de taux de vacance des commerces



Croissance démographique annuelle moyenne : 2008-2019 : -0,31% / 2013-2019 : -0,41%

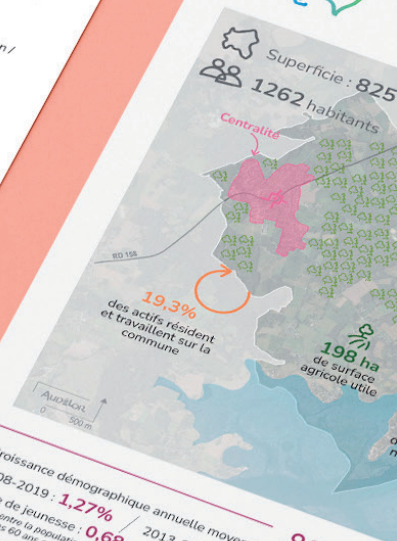
1404 logements construits avant la thermique (1975)
15% ménages en précarité énergétique (logements)

53,2% des emplois pourvus sur la commune sont occupés par des actifs de la commune

1 exploitation agricole

Croissance démographique annuelle moyenne : 2008-2019 : 1,27% / 2013-2019 : 1,47%

259 logements construits avant la 1^{ère} réglementation thermique (1975)
9% ménages en précarité énergétique (logements)
13% ménages en précarité énergétique (mobilité)



Indice de jeunesse : 0,68
Rapport entre la population âgée de moins de 20 ans et celle des 65 ans et plus.

726 logements
28 logements sociaux
114 résidences
Évolution de l'urbanisme

Sources : AudéLor, Insee RP 2018, Insee Mobilité 2017, Anelli 2022, MOS 2008 - 2018, RGA 2020, fichiers fichiers 2018, RPLS 2021, Flores 2018, Geodip-ense 2018, Breizh Baccage, IGN orthophoto, IGN GP carto
Réalisation : AudéLor

18
mai

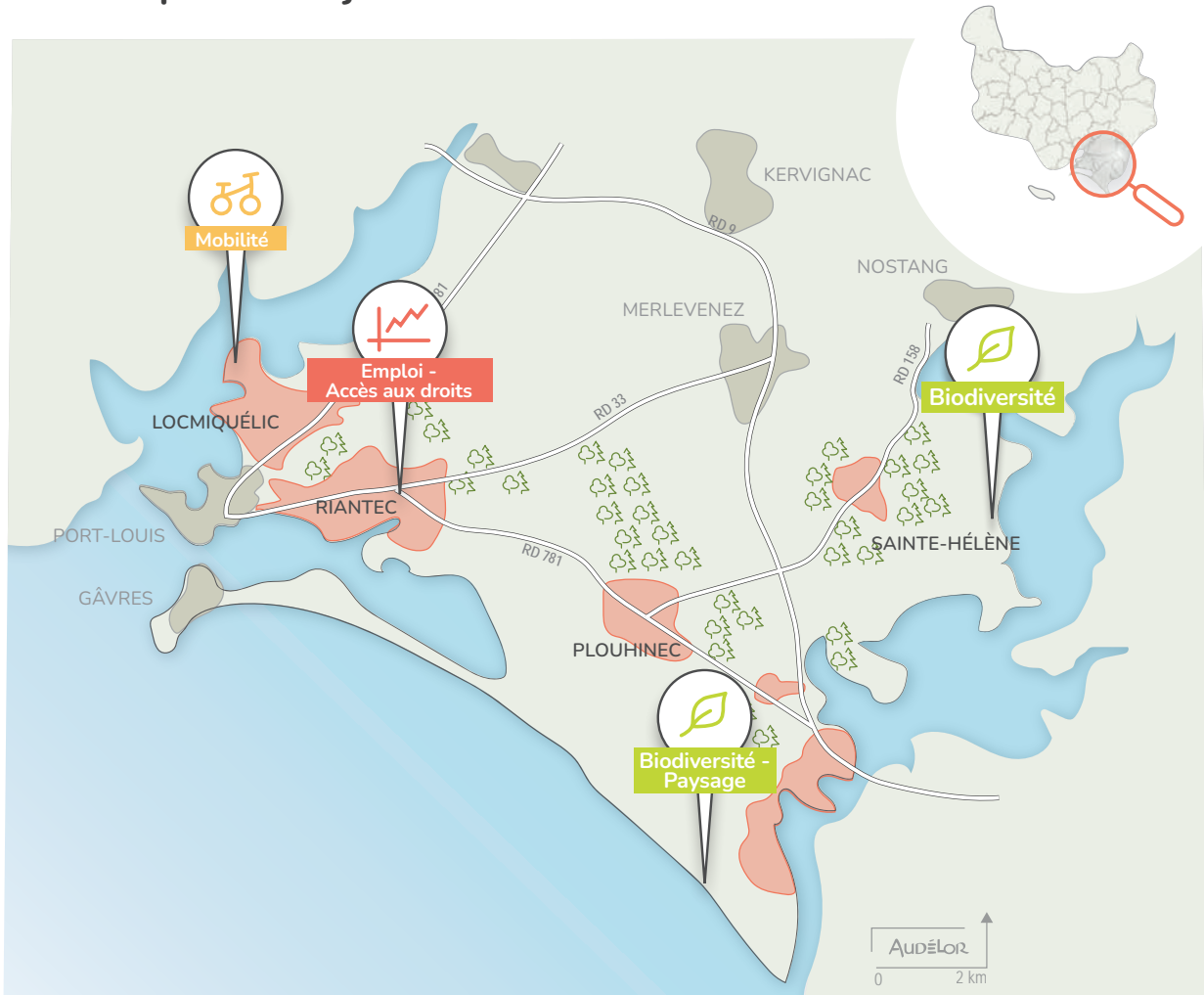
Une journée
sur le terrain pour échanger

Journée n°2

Locmiquélic, Riantec, Plouhinec, Sainte-Hélène



Les étapes de la journée



Locmiquélic

Aménagement du
secteur de Pen Mané



Plouhinec

Le Grand site de France dunes
sauvages à Kervignac



Riantec

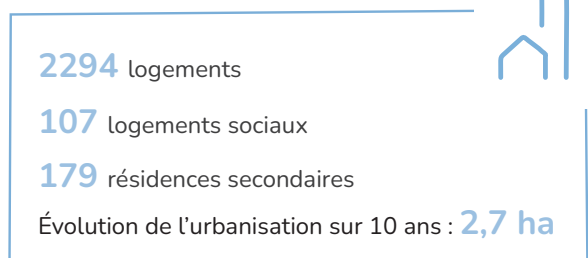
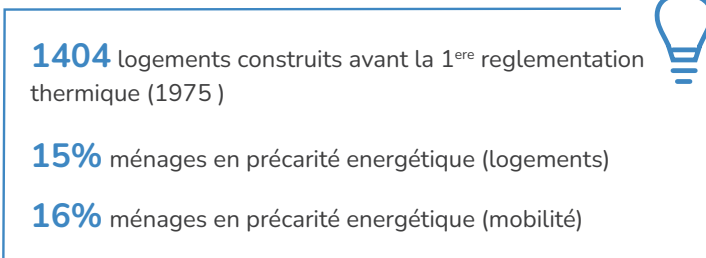
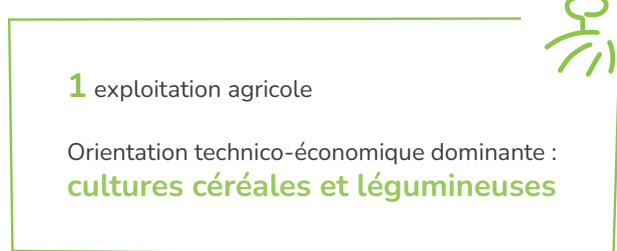
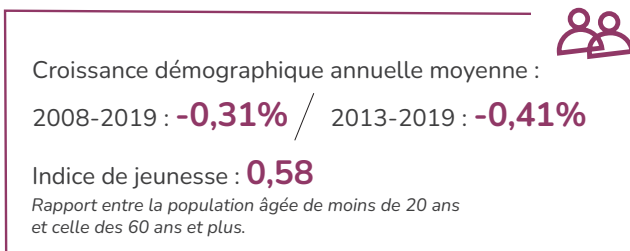
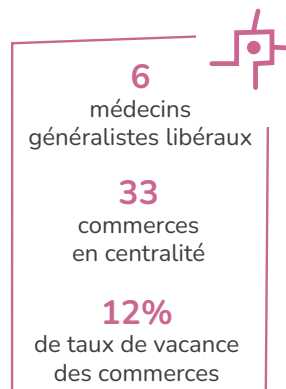
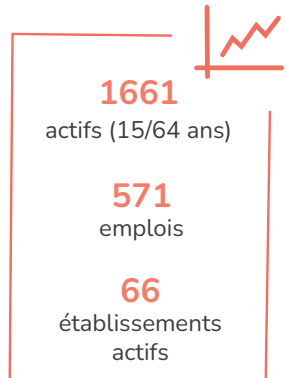
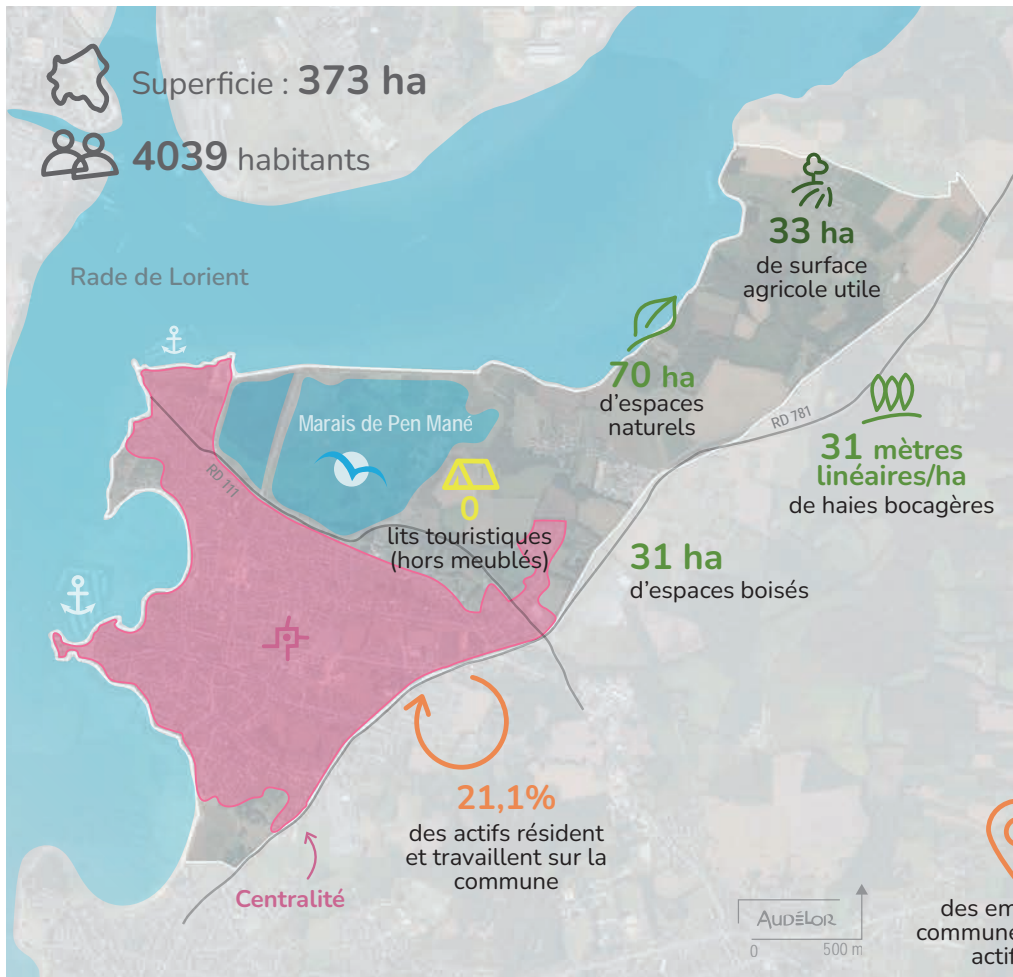
Espace Ressources Emploi Formation /
France Services



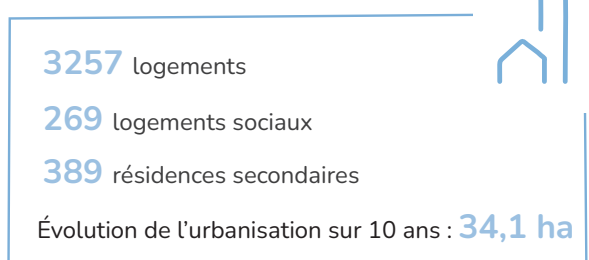
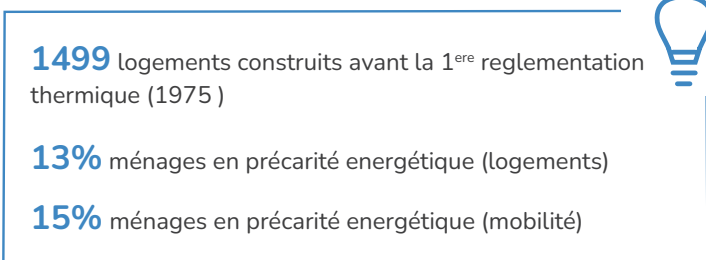
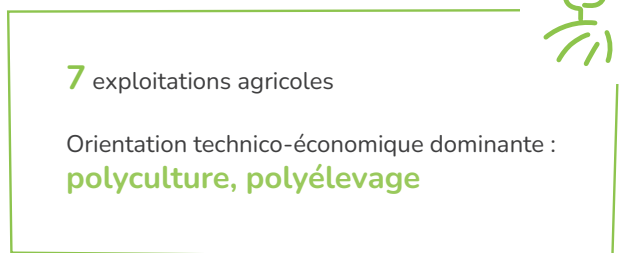
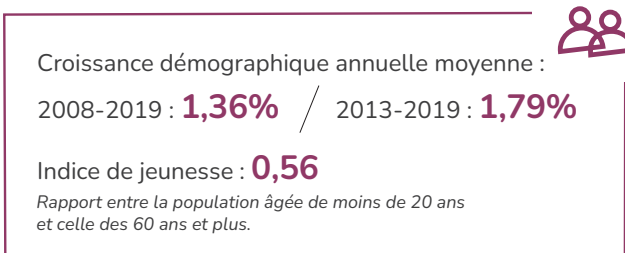
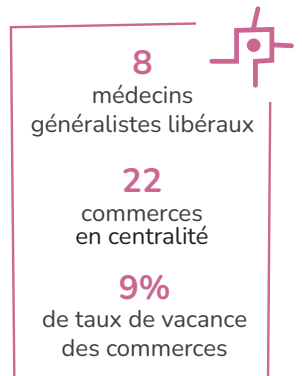
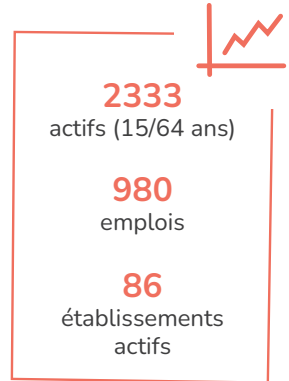
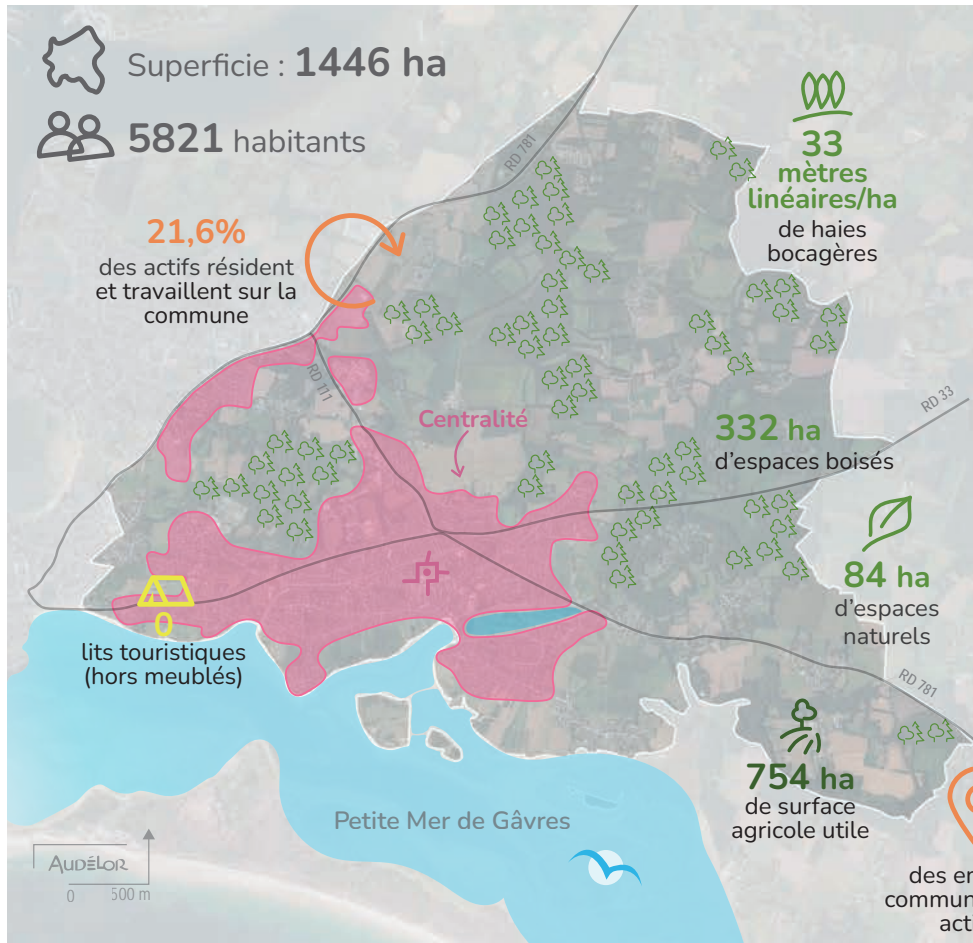
Sainte-Hélène

La lutte contre les plantes
invasives du littoral

Locmiquélic

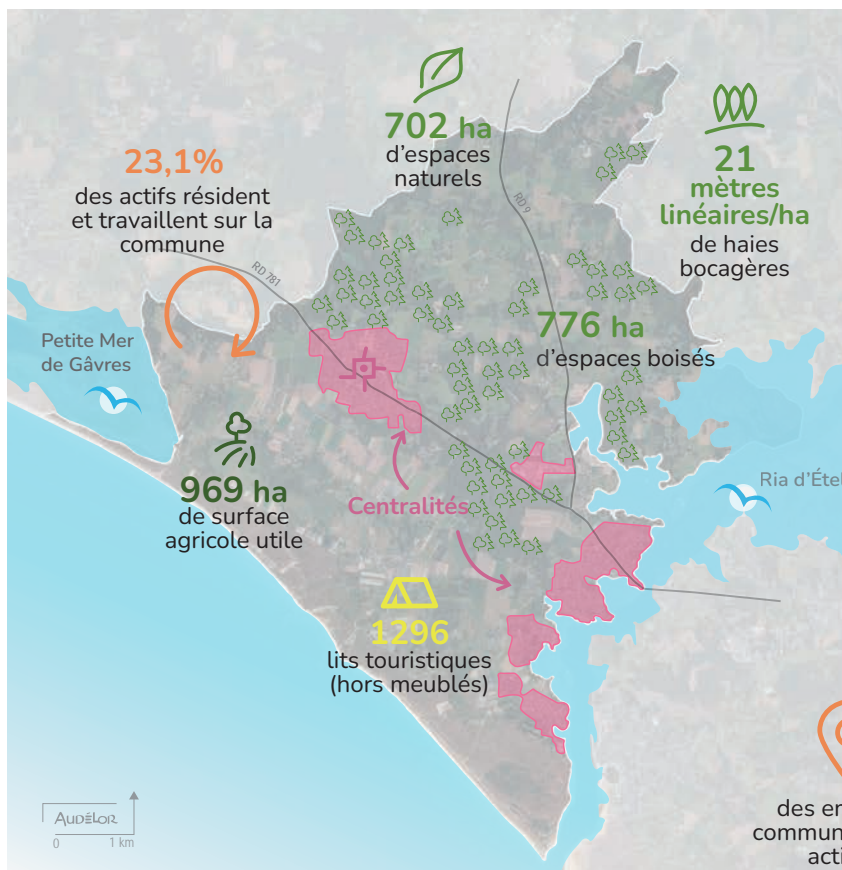


Riantec



 Superficie : **3579 ha**


 **5386** habitants




2202
actifs (15/64 ans)
1197
emplois
125
établissements
actifs



7
médecins
généralistes libéraux
21
commerces
en centralité

 **39,1%**
des emplois pourvus sur la
commune sont occupés par des
actifs de la commune


Croissance démographique annuelle moyenne :
2008-2019 : **0,99%** / 2013-2019 : **0,30%**
Indice de jeunesse : **0,61**
*Rapport entre la population âgée de moins de 20 ans
et celle des 60 ans et plus.*

21 exploitations agricoles 

Orientation technico-économique dominante :
maraîchage, horticulture

1252 logements construits avant la 1^{ère} réglementation
thermique (1975) 

14% ménages en précarité énergétique (logements)

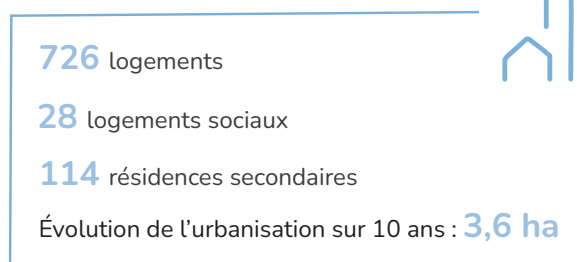
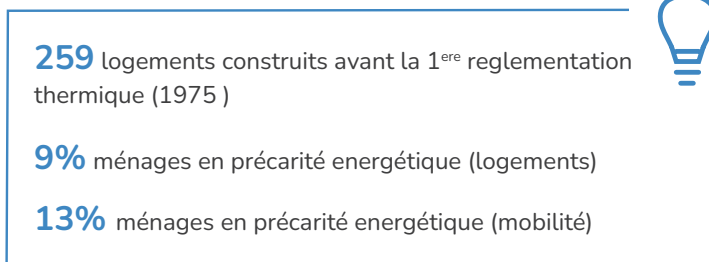
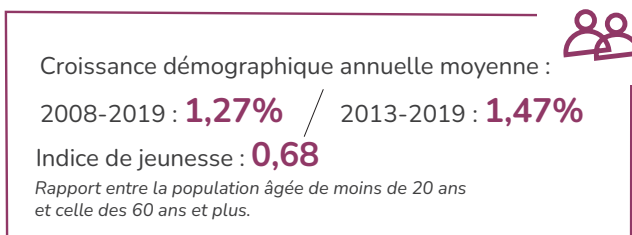
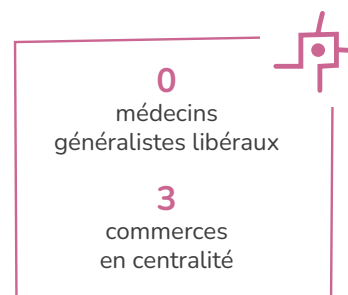
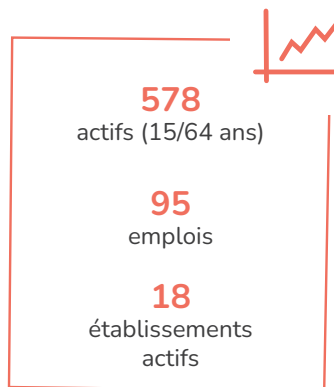
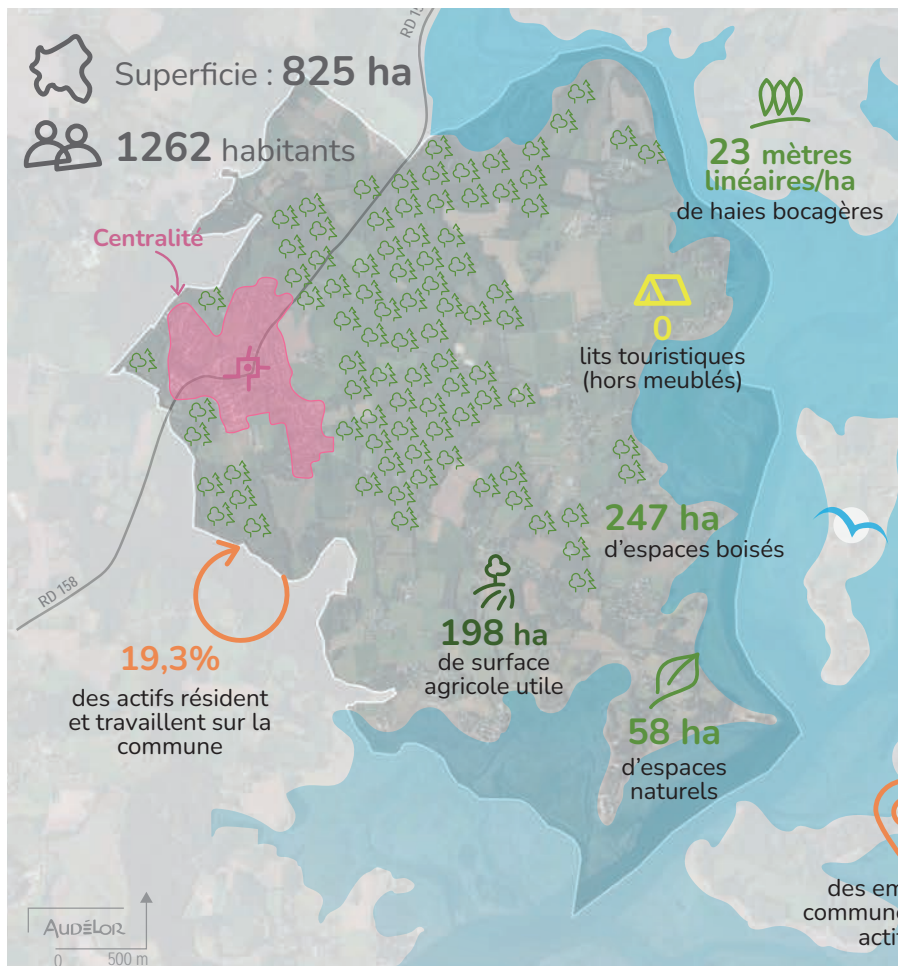
15% ménages en précarité énergétique (mobilité)

3658 logements 

194 logements sociaux

975 résidences secondaires

Évolution de l'urbanisation sur 10 ans : **12,3 ha**



L'ESSENTIEL DE LA COMMUNE

Riec-sur-Bélon

18 mai 2022

Superficie : 5446 ha
4180 habitants

1782 actifs (15/64 ans)
1302 emplois
132 établissements actifs

5 médecins généralistes libéraux
24 commerces en centralité
17% de taux de vacance des commerces

39,9% des emplois pourvus sur la commune sont occupés par des actifs de la commune



Riec-sur-Bélon
Une dynamique de cœur de bourg par la transformation de plusieurs bâtiments anciens.

Moëlan-sur-Mer
Des projets pour répondre aux besoins en logements de la commune.

Clohars-Carnoët
Les Hauts du Sénéchal, une ZAC en centralité.

Guidel
Relance de la fabrication textile, une des dernières bonneteries françaises.

22 juin

Une journée sur le terrain pour échanger

Journée n°3

8h30 / Rendez-vous de covoiturage - Aire de covoiturage de Pen Mané à Guidel

9h00 / **RIEC-SUR-BÉLON : Une dynamique de cœur de bourg par la transformation de plusieurs bâtiments anciens**
Centralité
Une réflexion globale sur l'urbanisation de la commune a entraîné un cortège d'actions en centralité notamment le changement d'affectation de bâtiments (Médiathèque espace Mélanie, la « N°3 », salle de spectacle dans l'ancien presbytère...) et le renouvellement du parc résidentiel (logements dans l'ancienne mairie, petites maisons pour personnes âgées...).

10h30 / **MOËLAN-SUR-MER : Des projets pour répondre aux besoins en logements de la commune**
Habitat
Plusieurs projets sont déjà lancés, suite à la recherche de foncier en centralité, pour des logements publics, des lotissements ou encore une résidence intergénérationnelle disposant d'une salle commune de vie, pouvant accueillir notamment des saisonniers ou intérimaires mais aussi des seniors autonomes.

12h00 / Repas - Restaurant du Pouldu à Clohars-Carnoët

14h00 / **CLOHARS-CARNOËT : Les Hauts du Sénéchal, une ZAC en centralité**
Habitat
La Zone d'Aménagement Concertée, est une procédure longue, mais elle a permis à la collectivité de maîtriser totalement et avec précision le programme d'urbanisation de 300 logements, notamment son contenu, la densité, la forme, les espaces publics et la typologie des logements.

15h35 / **GUIDEL : Relance de la fabrication textile, une des dernières bonneteries françaises**
Economie
L'entreprise de confection de marinières et de pulls, Le Minor, a bénéficié du plan de relance, parmi les 10 lauréats bretons. De quoi aider à la transformation du site et à son développement.

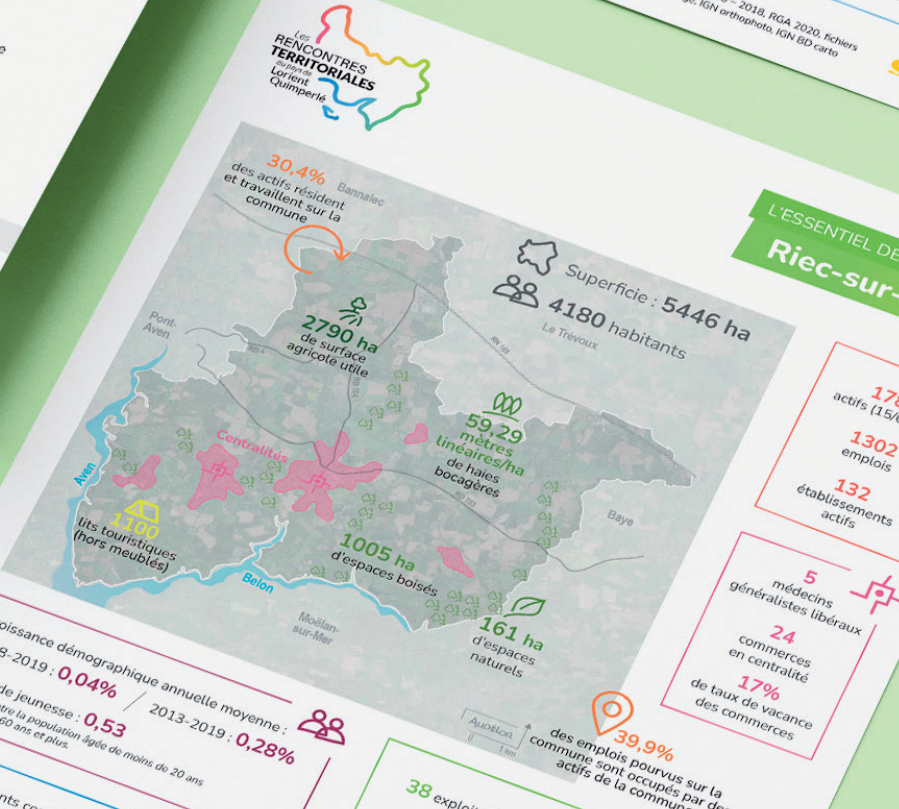
Goûter pour poursuivre les échanges - Brasserie Les 5 Chemins à Guidel

17h15 / Retour aire de covoiturage de Pen Mané à Guidel

17h45 / Retour Riec-sur-Bélon

Marie-Julie DUPONT-BOUCHER - 06 28 69 03 63 | Laurence DEBACQ - 06 15 04 11 64

Contacts AudéLor
06 15 04 11 64



Superficie : 5446 ha
4180 habitants

Croissance démographique annuelle moyenne :
2008-2019 : 0,04% / 2013-2019 : 0,28%

Indice de jeunesse : 0,53
Rapport entre la population âgée de moins de 20 ans et celle des 60 ans et plus.

5 médecins généralistes libéraux
24 commerces en centralité
17% de taux de vacance des commerces

39,9% des emplois pourvus sur la commune sont occupés par des actifs de la commune

L'ESSENTIEL DE LA COMMUNE

Riec-sur-Bélon

1782 actifs (15/64 ans)
1302 emplois
132 établissements actifs

5 médecins généralistes libéraux
24 commerces en centralité
17% de taux de vacance des commerces

39,9% des emplois pourvus sur la commune sont occupés par des actifs de la commune

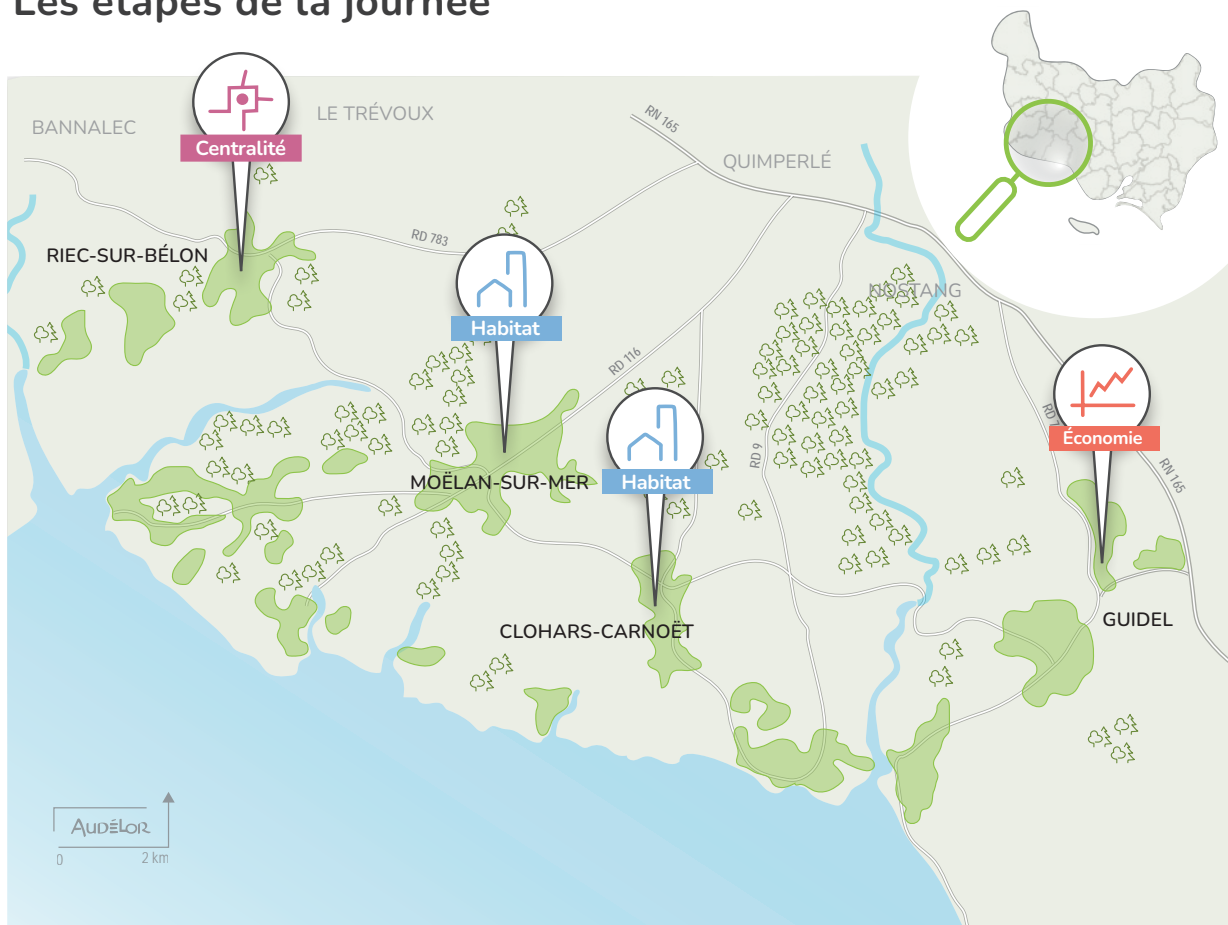
22
juin

Une journée
sur le terrain pour échanger
Journée n°3

Riec-sur-Bélon, Moëlan-sur-Mer, Clohars-Carnoët, Guidel



Les étapes de la journée



Riec-sur-Bélon

Une dynamique de cœur de bourg par la transformation de plusieurs bâtiments anciens.



Clohars-Carnoët

Les Hauts du Sénéchal, une ZAC en centralité.



Moëlan-sur-Mer

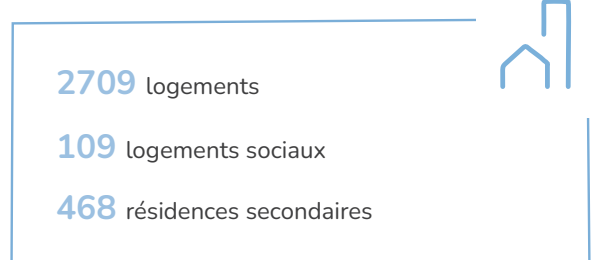
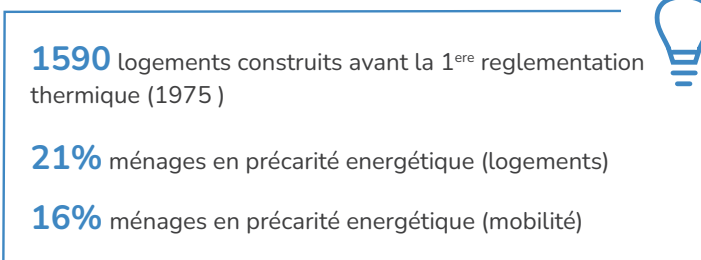

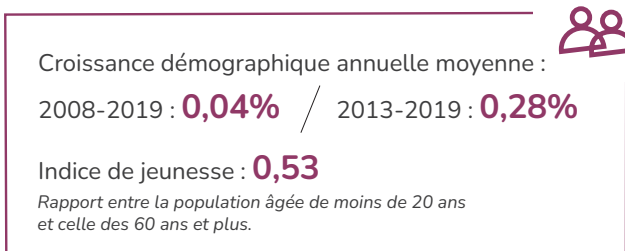
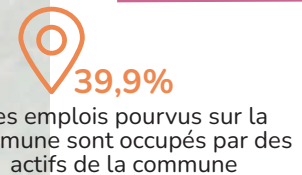
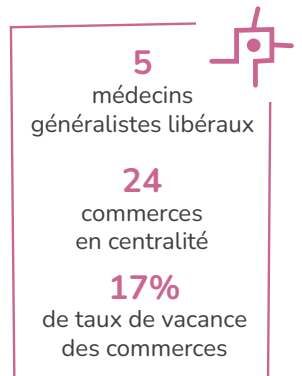
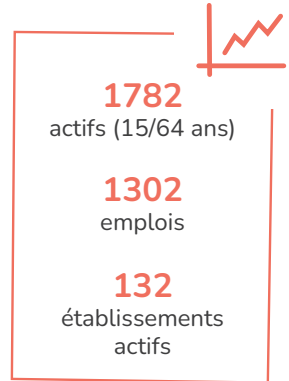
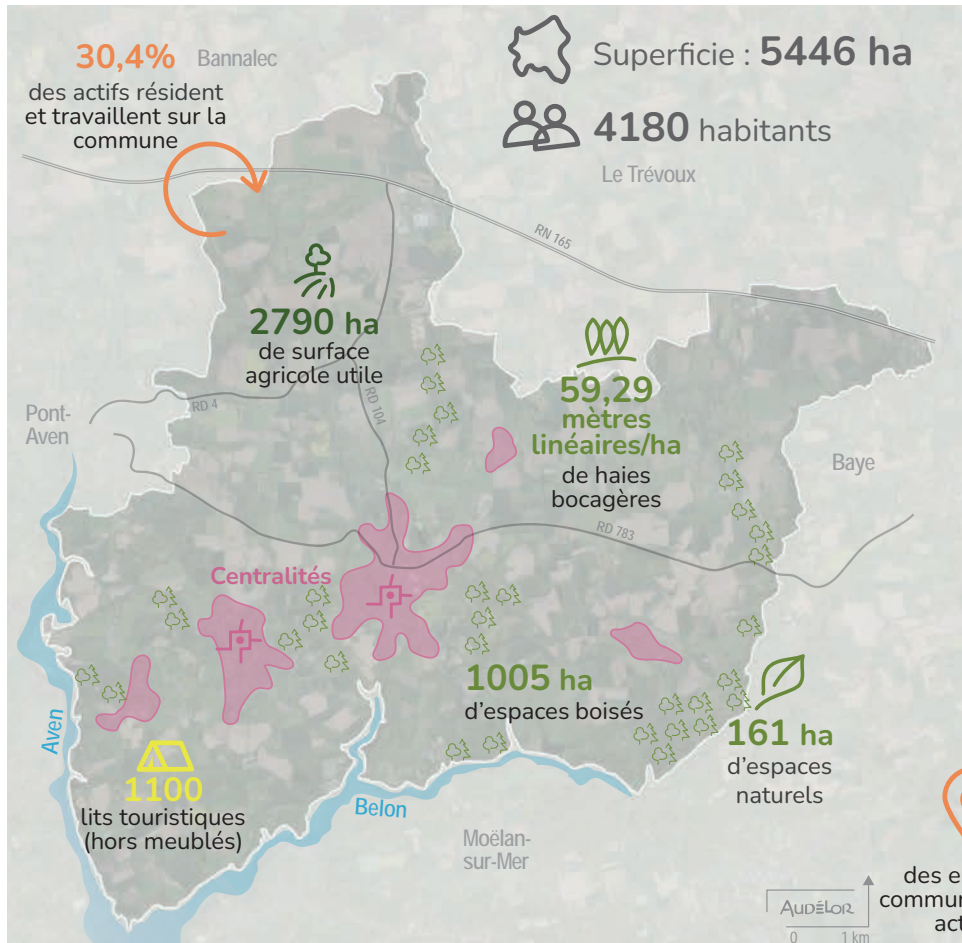
Des projets pour répondre aux besoins en logements de la commune.

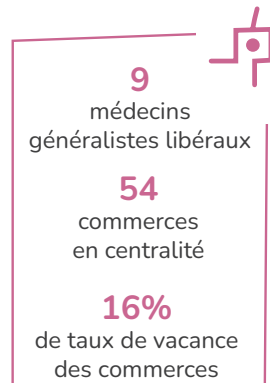
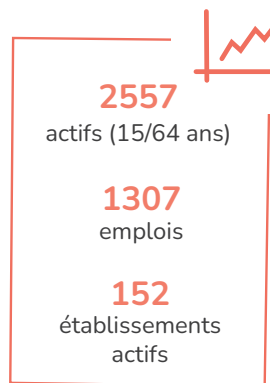
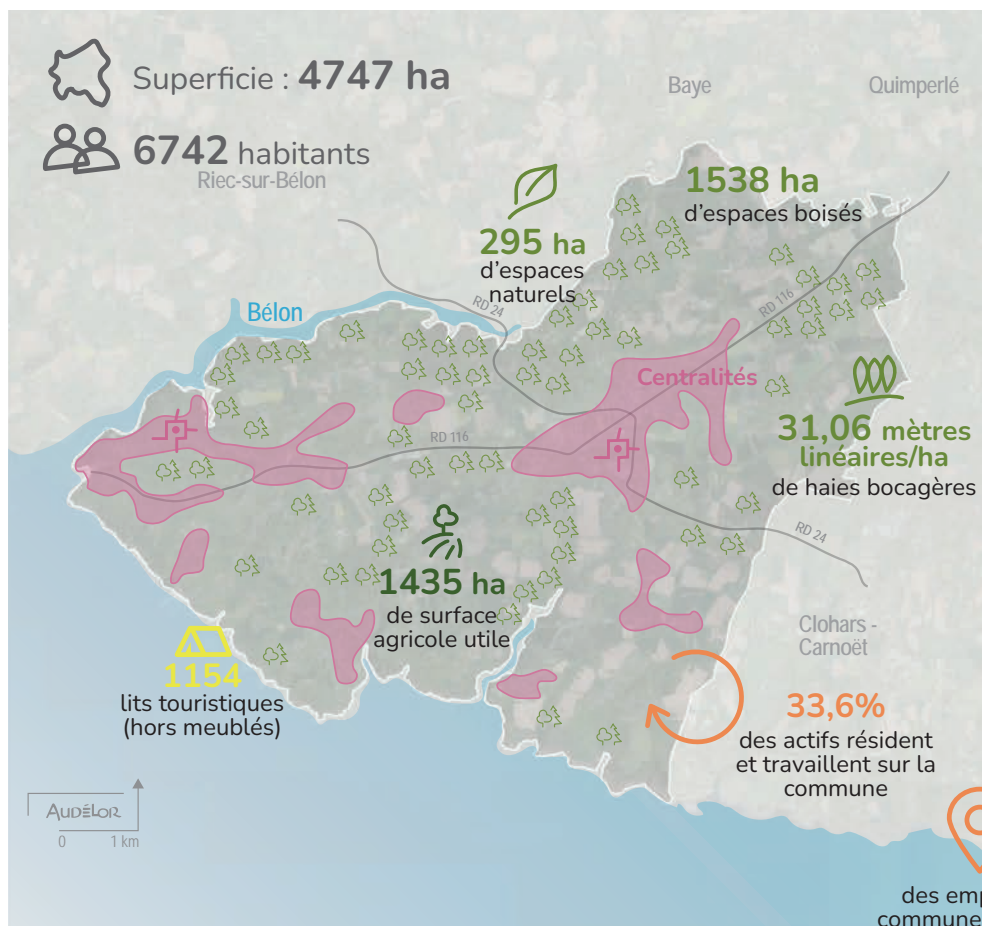


Guidel

Relance de la fabrication textile, une des dernières bonneteries françaises.

Riec-sur-Bélon





58% des emplois pourvus sur la commune sont occupés par des actifs de la commune

Croissance démographique annuelle moyenne :
2008-2019 : **-0,25%** / 2013-2019 : **-0,70%**

Indice de jeunesse : **0,42**
Rapport entre la population âgée de moins de 20 ans et celle des 60 ans et plus.

25 exploitations agricoles

Orientation technico-économique dominante :
élevages porcins, volailles

2604 logements construits avant la 1^{ère} réglementation thermique (1975)

21% ménages en précarité énergétique (logements)

15% ménages en précarité énergétique (mobilité)

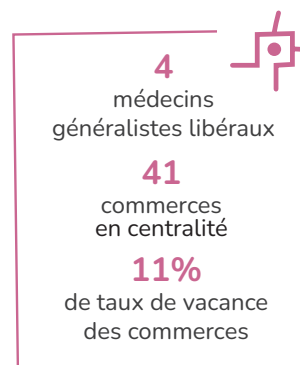
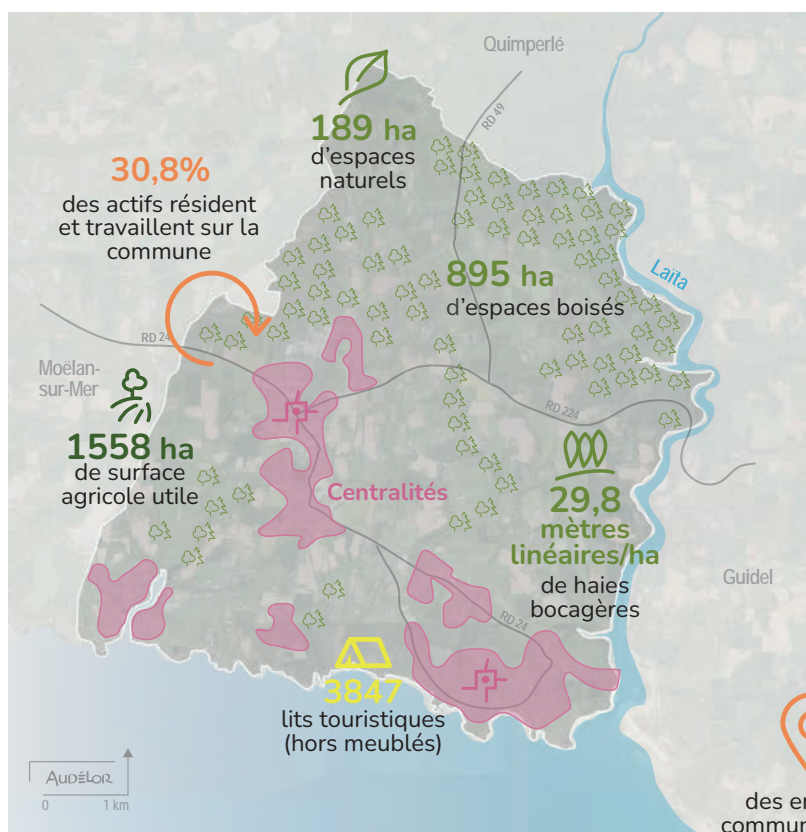
5214 logements

180 logements sociaux

1518 résidences secondaires

 Superficie : **3514 ha**

 **4528** habitants



 **51,8%** des emplois pourvus sur la commune sont occupés par des actifs de la commune

Croissance démographique annuelle moyenne :
2008-2019 : **1,14%** / 2013-2019 : **1,36%**

Indice de jeunesse : **0,48**
Rapport entre la population âgée de moins de 20 ans et celle des 60 ans et plus.

22 exploitations agricoles

Orientation technico-économique dominante :
polyculture, polyélevage

1757 logements construits avant la 1^{ère} réglementation thermique (1975)

18% ménages en précarité énergétique (logements)

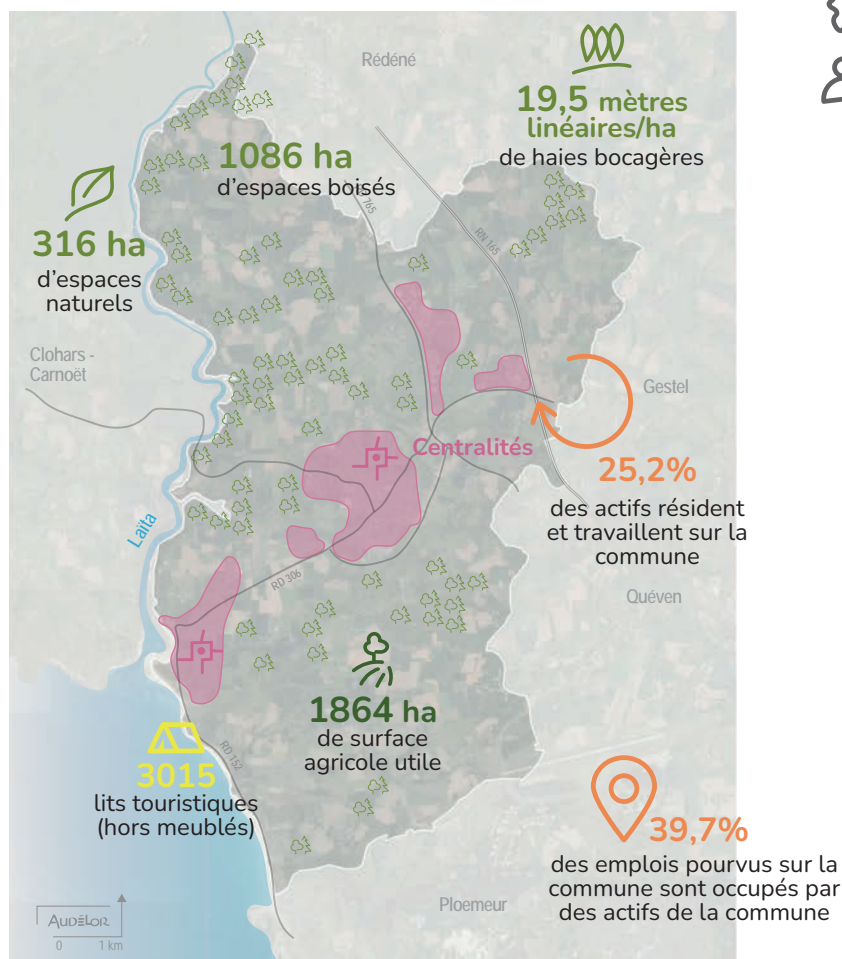
14% ménages en précarité énergétique (mobilité)

4066 logements

149 logements sociaux

1609 résidences secondaires

Guidel



Superficie : **5242 ha**

11767 habitants

5272
actifs (15/64 ans)

2870
emplois

265
établissements
actifs

12
médecins
généralistes libéraux

67
commerces
en centralité

7%
de taux de vacance
des commerces

Croissance démographique annuelle moyenne :

2008-2019 : **1,42%** / 2013-2019 : **1,50%**

Indice de jeunesse : **0,76**

Rapport entre la population âgée de moins de 20 ans
et celle des 60 ans et plus.

26 exploitations agricoles

Orientation technico-économique dominante :
élevages porcins, volailles

1537 logements construits avant la 1^{ère} réglementation
thermique (1975)

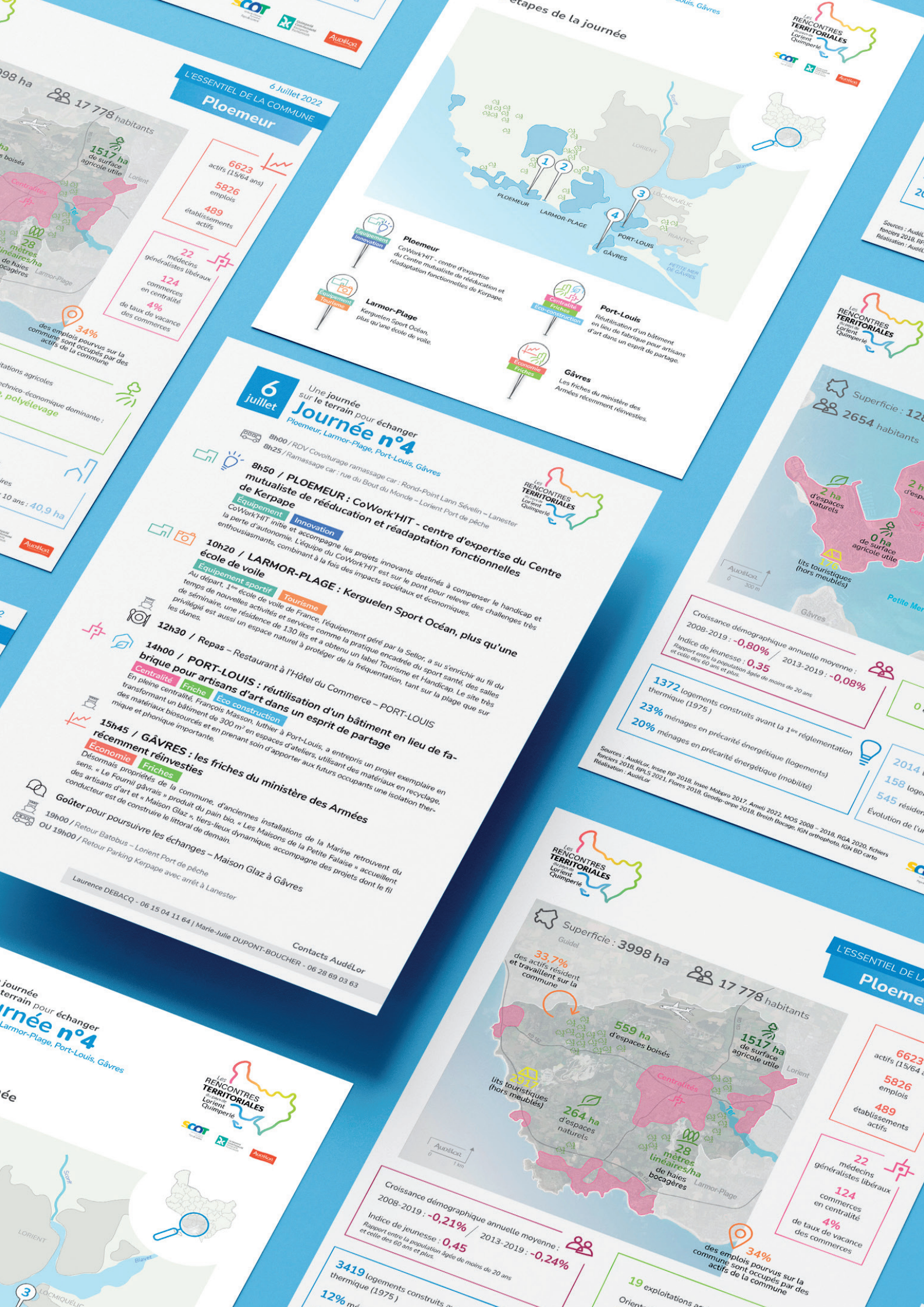
10% ménages en précarité énergétique (logements)

11% ménages en précarité énergétique (mobilité)

6882 logements

471 logements sociaux

1336 résidences secondaires



L'ESSENTIEL DE LA COMMUNE

6 Juillet 2022

Ploemeur



- Ploemeur**
CoWork'HIT - centre d'expertise du Centre mutualiste de rééducation et de réadaptation fonctionnelles de Kerpape.
- Larmor-Plage**
Kerguelen Sport Océan, plus qu'une école de voile.
- Port-Louis**
Réutilisation d'un bâtiment en lieu de fabrique pour artisans d'art dans un esprit de partage.
- Gâvres**
Les friches du ministère des Armées récemment réinvesties.

6 juillet

Une journée sur le terrain pour échanger

Journée n°4

Ploemeur, Larmor-Plage, Port-Louis, Gâvres

8h00 / RDV / RDV Covoiturage ramassage car : rue du Bout du Monde - Rond-Point Lann Sévelin - Lanester
8h25 / Ramassage car : rue du Bout du Monde - Lorient Port de pêche

8h50 / PLOEMEUR : CoWork'HIT - centre d'expertise du Centre mutualiste de rééducation et de réadaptation fonctionnelles de Kerpape
Équipement Innovation
CoWork'HIT initie et accompagne les projets innovants destinés à compenser le handicap et la perte d'autonomie. L'équipe du CoWork'HIT est sur le pont pour relever des challenges très enthousiasmants, combinant à la fois des impacts sociaux et économiques.

10h20 / LARMOR-PLAGE : Kerguelen Sport Océan, plus qu'une école de voile
Équipement sportif **Tourisme**
Au départ, 1^{ère} école de voile de France, l'équipement géré par la Sellor, a su s'enrichir au fil du temps de nouvelles activités et services comme la pratique encadrée du sport santé, des salles de séminaire, une résidence de 130 lits et a obtenu un label Tourisme et Handicap. Le site très privilégié est aussi un espace naturel à protéger de la fréquentation, tant sur la plage que sur les dunes.

12h30 / Repas - Restaurant à l'Hôtel du Commerce - PORT-LOUIS

14h00 / PORT-LOUIS : réutilisation d'un bâtiment en lieu de fabrique pour artisans d'art dans un esprit de partage
Centralité **Friche** **Eco construction**
En pleine centralité, François Masson, luthier à Port-Louis, a entrepris un projet exemplaire en transformant un bâtiment de 300 m² en espaces d'ateliers, utilisant des matériaux en recyclage, des matériaux biosourcés et en prenant soin d'apporter aux futurs occupants une isolation thermique et phonique importante.

15h45 / GÂVRES : les friches du ministère des Armées récemment réinvesties
Economie **Friches**
Désormais propriétés de la commune, d'anciennes installations de la Marine retrouvent du sens. « Le Fournil gâvrals » produit du pain bio, « Les Maisons de la Petite Falaise » accueillent des artisans d'art et « Maison Glaz », tiers-lieux dynamique, accompagne des projets dont le fil conducteur est de construire le littoral de demain.

Goûter pour poursuivre les échanges - Maison Glaz à Gâvres
19h00 / Retour Batobus - Lorient Port de pêche
OU 19h00 / Retour Parking Kerpape avec arrêt à Lanester



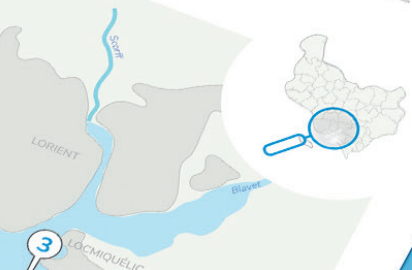
Laurence DEBACQ - 06 15 04 11 64 | Marie-Julie DUPONT-BOUCHER - 06 28 69 03 63

Contacts AudéLor

Journée sur le terrain pour échanger

Journée n°4

Larmor-Plage, Port-Louis, Gâvres



Sources : AudéLor, Insee RP 2018, Insee MobPro 2017, Améli 2022, MOS 2008 - 2018, RGA 2020, Fichiers Fichiers 2016, RP19 2021, Fichiers 2018, Geodip-orme 2018, Brech Gageo, IGN orthophoto, IGN BD carto
Réalisation : AudéLor

L'ESSENTIEL DE LA COMMUNE

Ploemeur



34% des emplois pourvus sur la commune sont occupés par des actifs de la commune

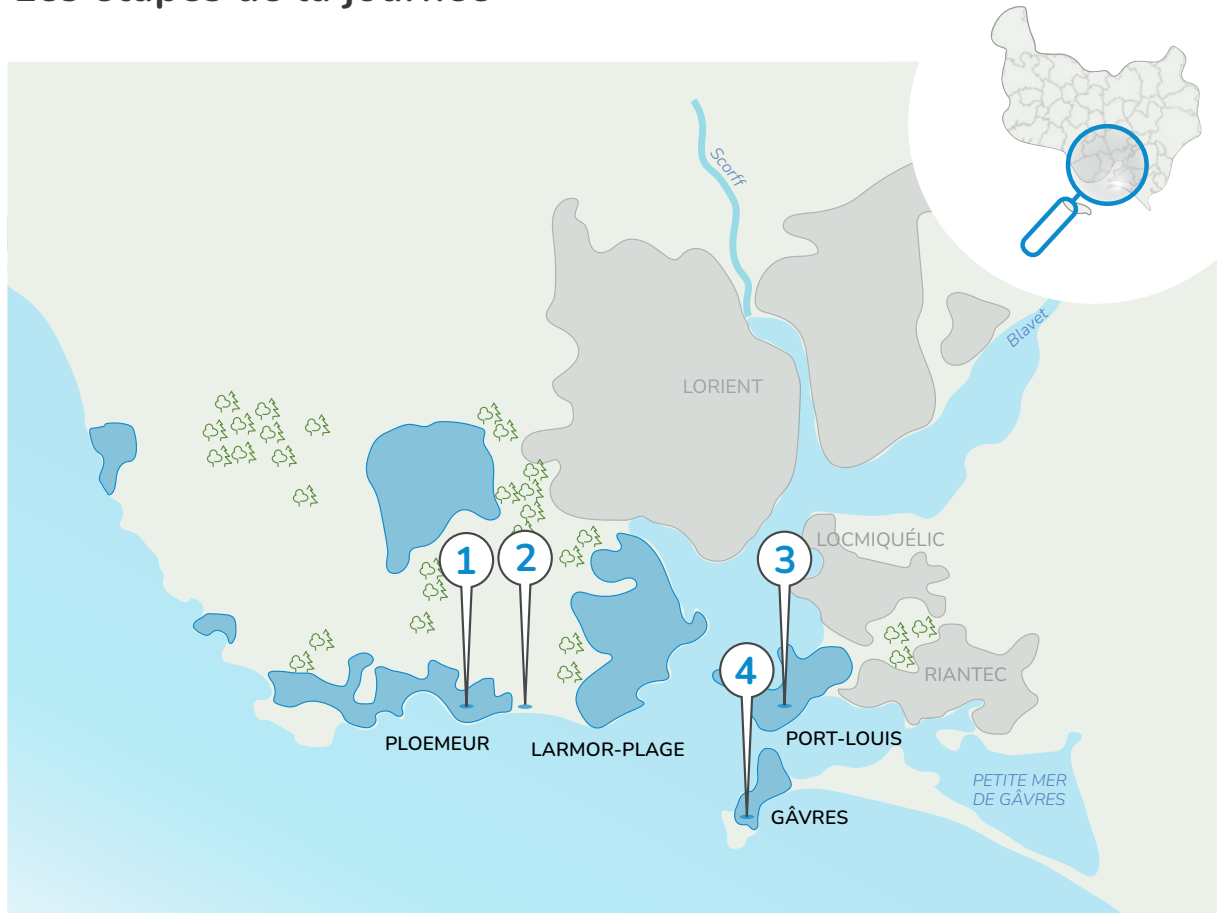
19 exploitations agricoles

6
juillet

Une journée
sur le terrain pour échanger
Journée n°4
Ploemeur, Larmor-Plage, Port-Louis, Gâvres



Les étapes de la journée



Ploemeur

CoWork'HIT - centre d'expertise
du Centre mutualiste de rééducation et
réadaptation fonctionnelles de Kerpape.



Port-Louis

Réutilisation d'un bâtiment
en lieu de fabrique pour artisans
d'art dans un esprit de partage.



Larmor-Plage

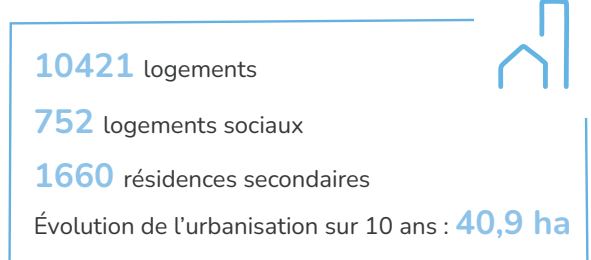
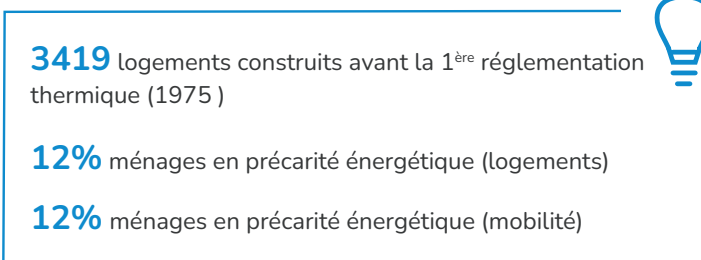
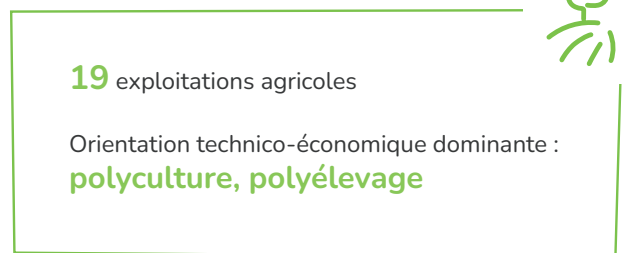
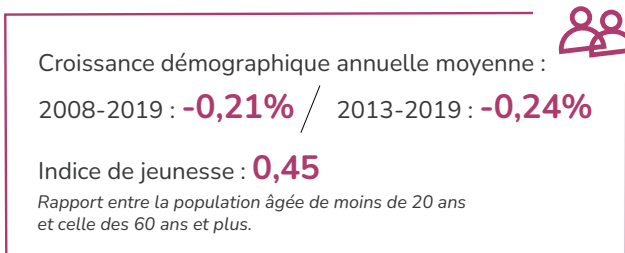
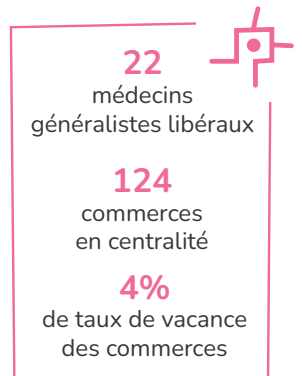
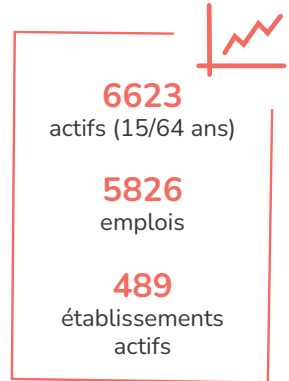
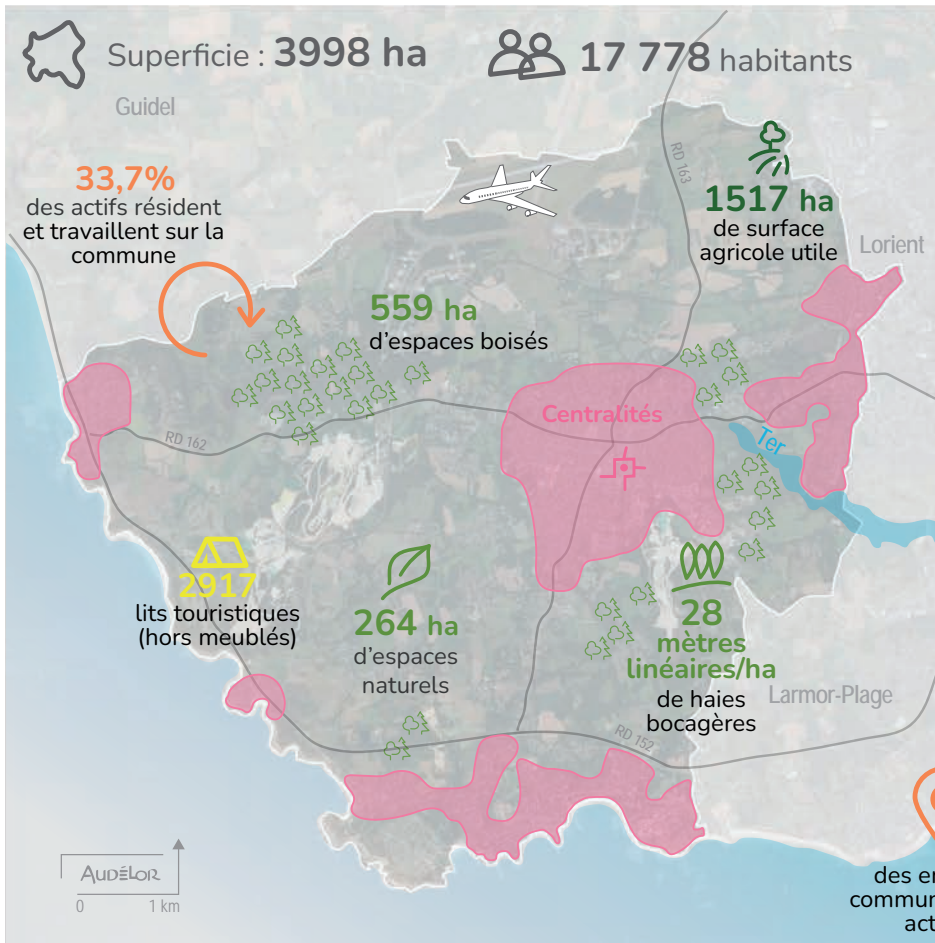
Kerguelen Sport Océan,
plus qu'une école de voile.



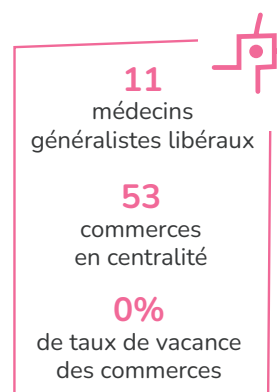
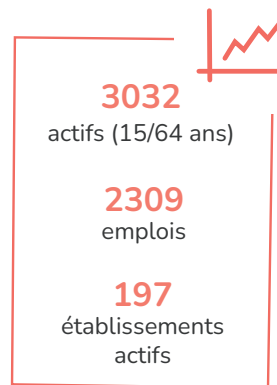
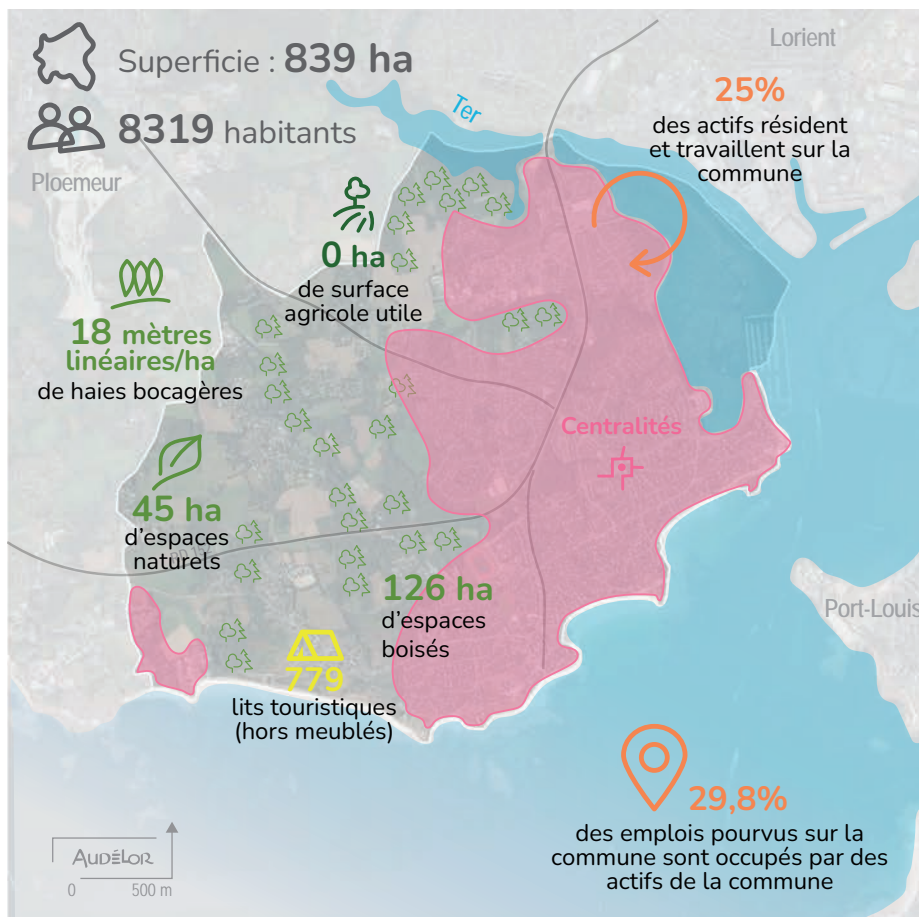
Gâvres


Les friches du ministère des
Armées récemment réinvesties.

Ploemeur





Larmor-Plage



Croissance démographique annuelle moyenne : 
2008-2019 : **-0,08%** / 2013-2019 : **+0,23%**


Indice de jeunesse : **0,32**
Rapport entre la population âgée de moins de 20 ans et celle des 60 ans et plus.

0 exploitation agricole 

2217 logements construits avant la 1^{ère} réglementation thermique (1975) 

13% ménages en précarité énergétique (logements)

12% ménages en précarité énergétique (mobilité)

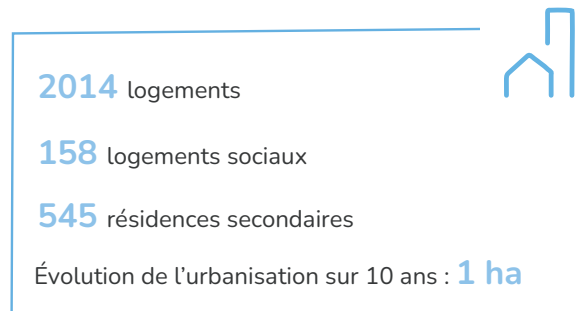
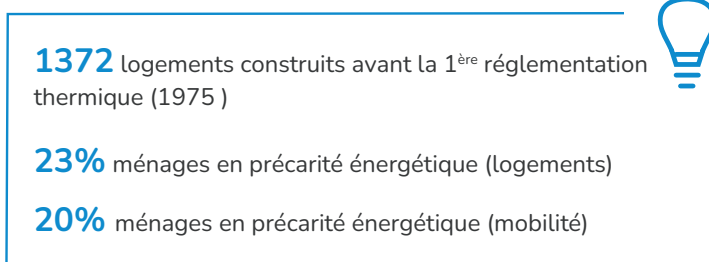
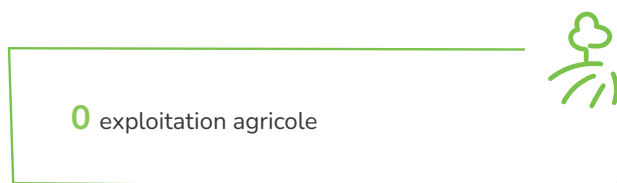
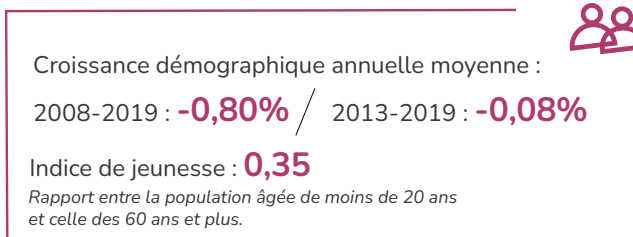
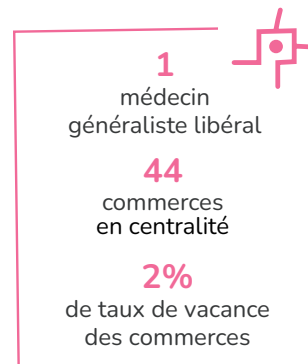
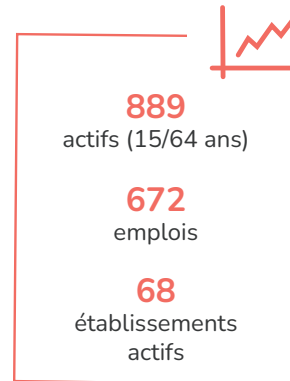
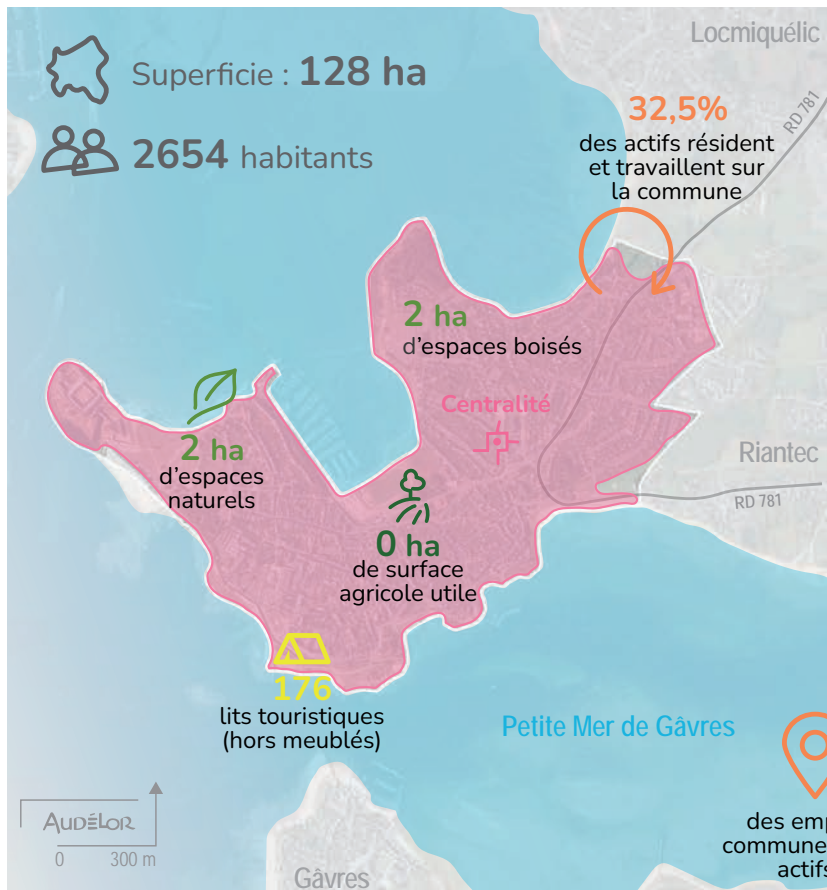
5669 logements 

269 logements sociaux

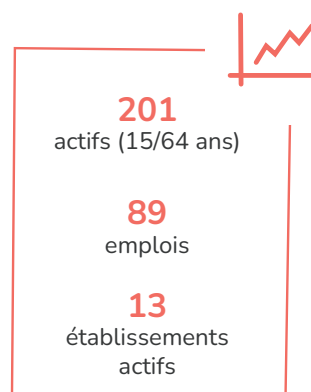
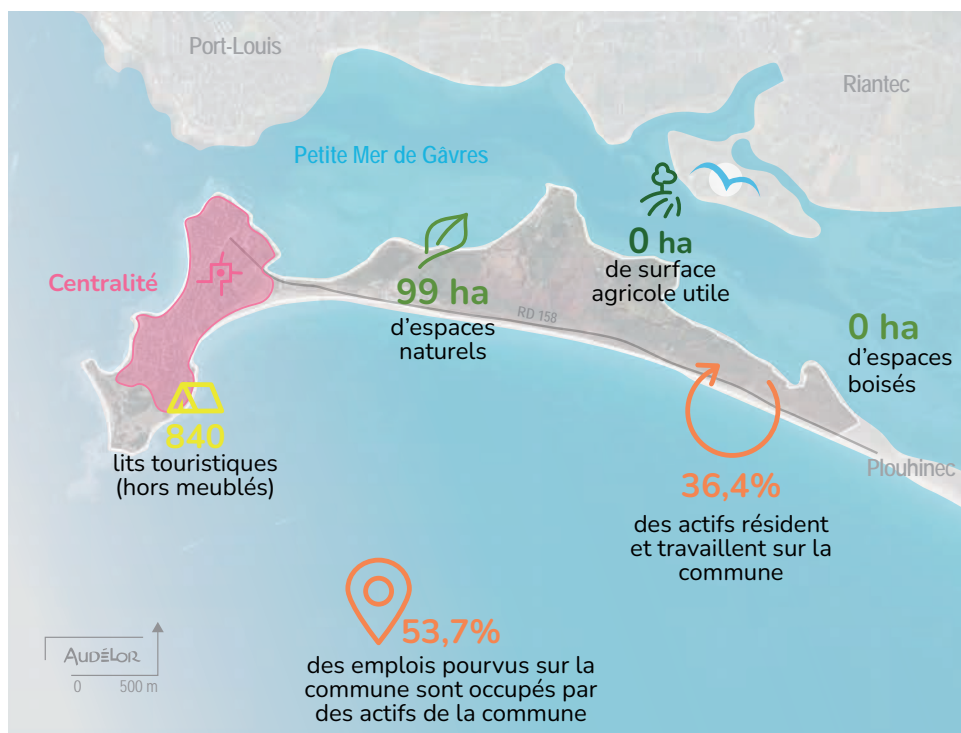
1134 résidences secondaires


Évolution de l'urbanisation sur 10 ans : **6,8 ha**


Port-Louis





 Superficie : **198 ha**  **680** habitants



 Croissance démographique annuelle moyenne :
2008-2019 : **-1,15%** / 2013-2019 : **-0,58%**
Indice de jeunesse : **0,20**
*Rapport entre la population âgée de moins de 20 ans
et celle des 60 ans et plus.*

 **0** exploitation agricole

 **555** logements construits avant la 1^{ère} réglementation thermique (1975)
24% ménages en précarité énergétique (logements)
13% ménages en précarité énergétique (mobilité)

 **904** logements
36 logements sociaux
469 résidences secondaires
Évolution de l'urbanisation sur 10 ans : **0 ha**



L'ESSENTIEL DE LA COMMUNE

Brandérion

7 septembre 2022
Superficie : 602 ha
1459 habitants

663 actifs (15/64 ans)
210 emplois
21 établissements actifs

1 médecin généraliste libéral
6 commerces en centralité
0% de taux de vacance des commerces

11% des actifs résident et travaillent sur la commune
37,9% des emplois pourvus sur la commune sont occupés par des actifs de la commune
153 ha d'espaces boisés



- 1. BRANDÉRION** (Economie, Logistique)
Entreprise STEF Seafood, une optimisation des moyens et des savoir-faire au service de la filière marée.
- 2. INZINZAC-LOCHRIST** (Tourisme)
West Wake Park, sensations garanties dès les premières glissades.
- 3. LANGUIDIC** (Agriculture)
La Fillette des fées, un jardin de thé, une approche sensible du végétal et un partage de savoir-faire vers les lycéens.
- 4. NOSTANG** (Economie, Entreprises & commerces)
Ne plus travailler seul... de nouvelles manières de travailler émergent.

7 sept. Une journée sur le terrain pour échanger

Journée n°5

Brandérion, Inzinzac-Lochrist, Nostang

8h25 / Ramassage car – aire de covoiturage Guidel
8h45 / Ramassage car – aire de covoiturage Lanester

Economie, Logistique
9h10 / BRANDÉRION : **Optimisation des moyens et des savoir-faire de la filière marée**
STEF Transport a quitté le port de pêche pour s'implanter sur un nouveau site à proximité des axes routiers majeurs RN 165 et RN 24, et à quelques mètres de la halte ferroviaire de Brandérion. Employant 85 salariés, il assure le passage à quai de plus de 55 000 tonnes de produits de la mer chaque année.

Tourisme
10h30 / INZINZAC-LOCHRIST : **West Wake Park, sensations garanties dès les premières glissades**
Le plan d'eau niché dans une ancienne carrière est fréquenté par les mordus de wakeboard qui s'y retrouvent pour rider sur les modules ou danser sur des DJ sets. Enfants et leurs familles se défoulent sur les plateformes de l'aquaparc ou passent un moment paisible sur le Blavet. Les espaces rétro-littoraux offrent-ils un nouvel enjeu de développement touristique ?

Economie, Entreprises & commerces
12h00 / Repas – Restaurant à PONT-9 – INZINZAC-LOCHRIST
14h00 / NOSTANG : **Ne plus travailler seul... de nouvelles manières de travailler émergent**
L'atelier d'artisanerie « la Boiserie d'art » est un lieu qui rassemble plusieurs professionnels. Ce n'est pas qu'une simple location d'atelier ou de bureau, car cet endroit permet de créer du lien social et de réduire son impact environnemental. Tout comme la Biocoop qui se déplace et s'agrandit après 4 ans d'installation au cœur du bourg.

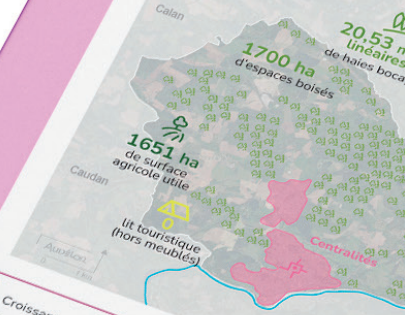
Tourisme
15h00 / **Gôter pour poursuivre les échanges**
Le Village du Rémolain – Nostang
16h15 / Retour en car – aire de covoiturage Lanester
16h30 / Retour en car – aire de covoiturage Guidel

Contacts AudéLor
Marie-Julie DUPONT-BOUCHER - 06 28 69 03 63 | Laurence DEBACQ - 06 15 04 11 64

L'ESSENTIEL DE LA COMMUNE

Brandérion

Superficie : 602 ha
1459 habitants



Croissance démographique annuelle moyenne : 2008-2019 : **1,05%** / 2013-2019 : **0,47%**
Indice de jeunesse : **1,03**
Rapport entre la population âgée de moins de 20 ans et celle des 60 ans et plus.

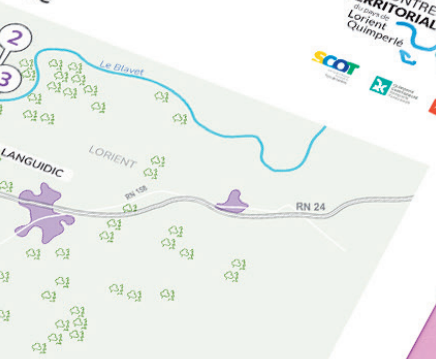
1492 logements construits avant la 1^{ère} réglementation thermique (1975)
14% ménages en précarité énergétique (logements)
16% ménages en précarité énergétique (mobilité)

Sources : AudéLor, Insee RP 2018, Insee Mobilité 2017, Améli 2022, MOS 2008 – 2018, RGA 2020, Fichiers Fichiers 2018, RP19, 2021, Fichiers 2018, Geodid-orme 2018, Brech Gageac, IGN orthographe, IGN BD carto
Réalisation : AudéLor

Journée sur le terrain pour échanger

Journée n°5

Inzinzac-Lochrist, Languidic, Nostang



Croissance démographique annuelle moyenne : 2008-2019 : **2,78%** / 2013-2019 : **0,23%**
Indice de jeunesse : **1,55**
Rapport entre la population âgée de moins de 20 ans et celle des 60 ans et plus.

170 logements construits avant la réglementation thermique (1975)
10% m²

4 exploitations agricoles
Orientation Poly

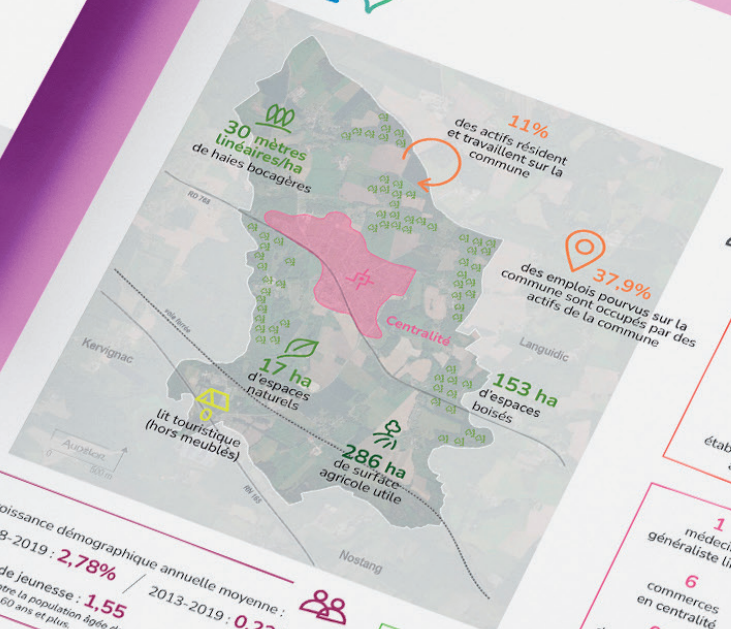
L'ESSENTIEL DE LA COMMUNE

Brandérion

Superficie : 602 ha
1459 habitants

663 actifs (15/64 ans)
210 emplois
21 établissements actifs

1 médecin généraliste libéral
6 commerces en centralité
0% de taux de vacance des commerces

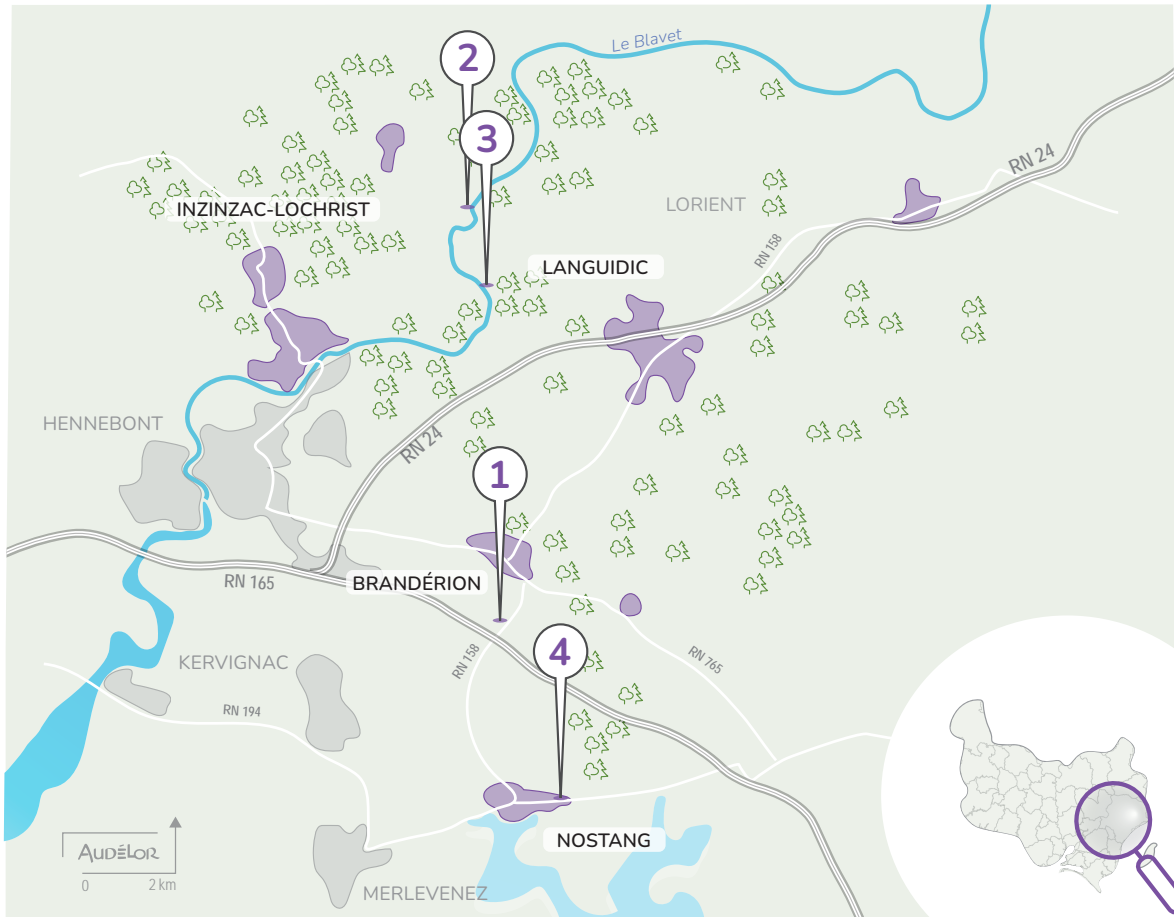


7
sept.

Une journée
sur le terrain pour échanger
Journée n°5
Brandérion, Inzinzac-Lochrist, Languidic, Nostang



Les étapes de la journée



Économie
Logistique

1. BRANDÉRION

Entreprise STEF Seafood, une optimisation des moyens et des savoir-faire au service de la filière marée.



Tourisme

2. INZINZAC-LOCHRIST

West Wake Park, sensations garanties dès les premières glissades



Agriculture

3. LANGUIDIC

La Filleule des fées, un jardin de thé, une approche sensible du végétal et un partage de savoir-faire vers les lycéens.

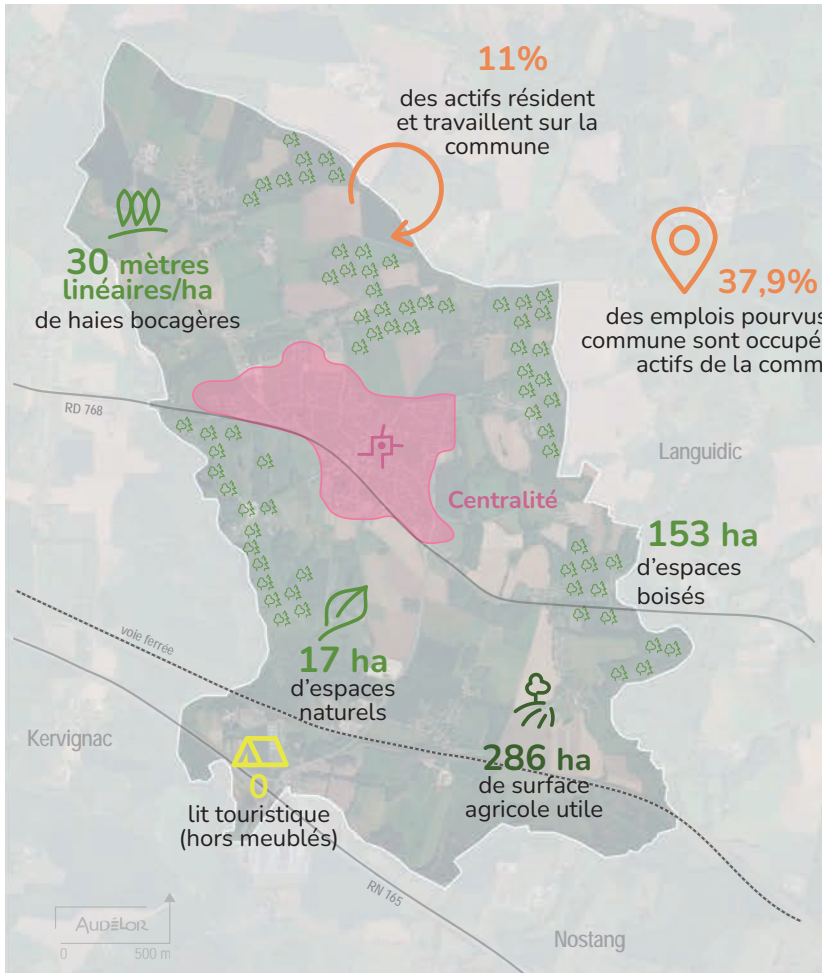


Économie
Entreprises & commerces

4. NOSTANG

Ne plus travailler seul... de nouvelles manières de travailler émergent.

Brandérion



Superficie : **602 ha**

1459 habitants

663 actifs (15/64 ans)

210 emplois

21 établissements actifs

1 médecin généraliste libéral

6 commerces en centralité

0% de taux de vacance des commerces

Croissance démographique annuelle moyenne :

2008-2019 : **2,78%** / 2013-2019 : **0,23%**

Indice de jeunesse : **1,55**

Rapport entre la population âgée de moins de 20 ans et celle des 60 ans et plus.

4 exploitations agricoles

Orientation technico-économique dominante : **Polyculture, polyélevage**

170 logements construits avant la 1^{ère} réglementation thermique (1975)

10% ménages en précarité énergétique (logements)

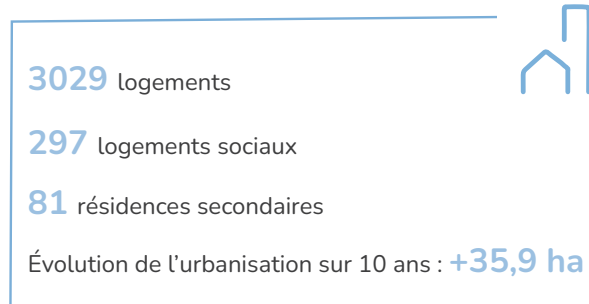
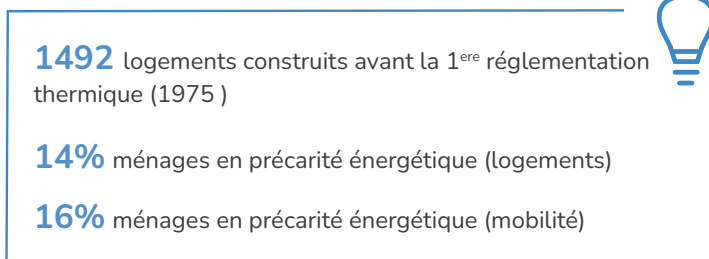
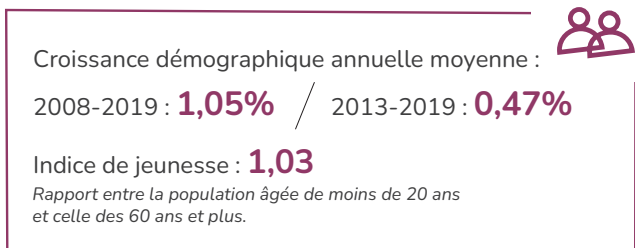
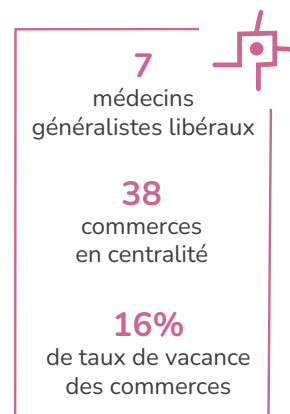
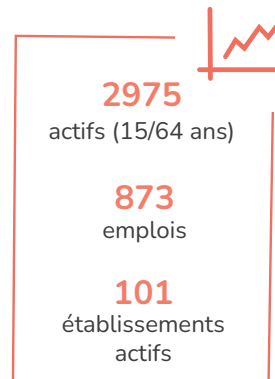
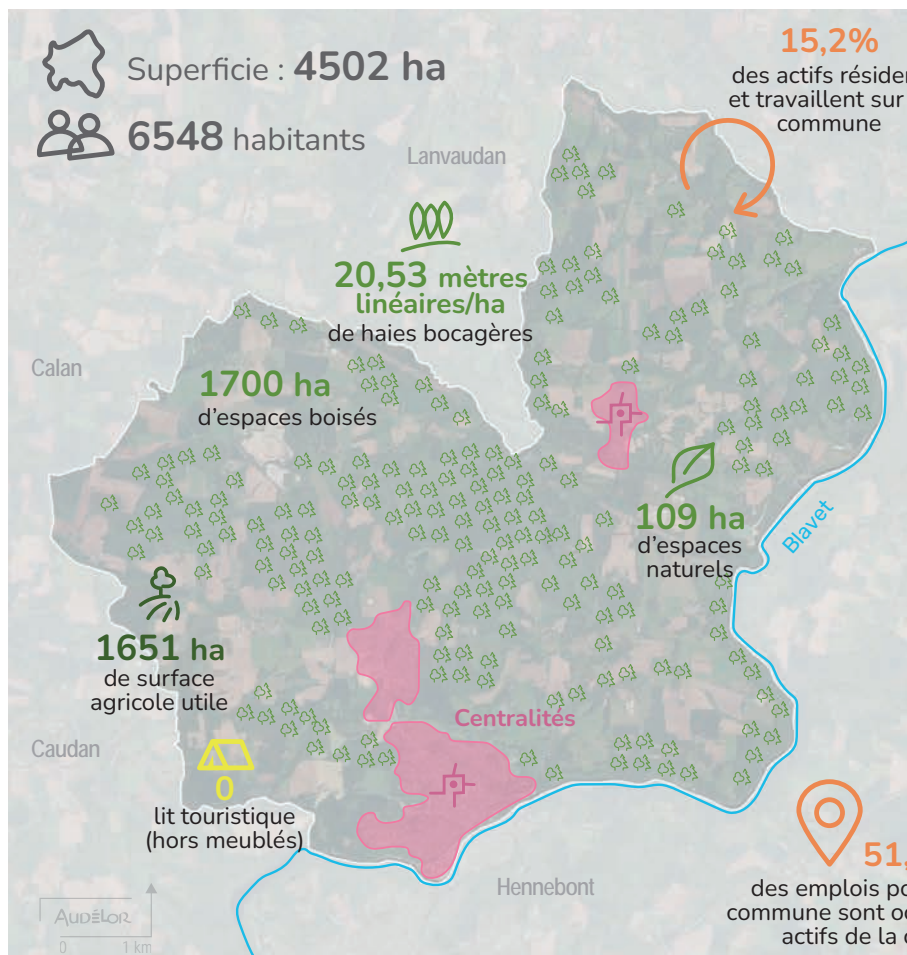
14% ménages en précarité énergétique (mobilité)

582 logements

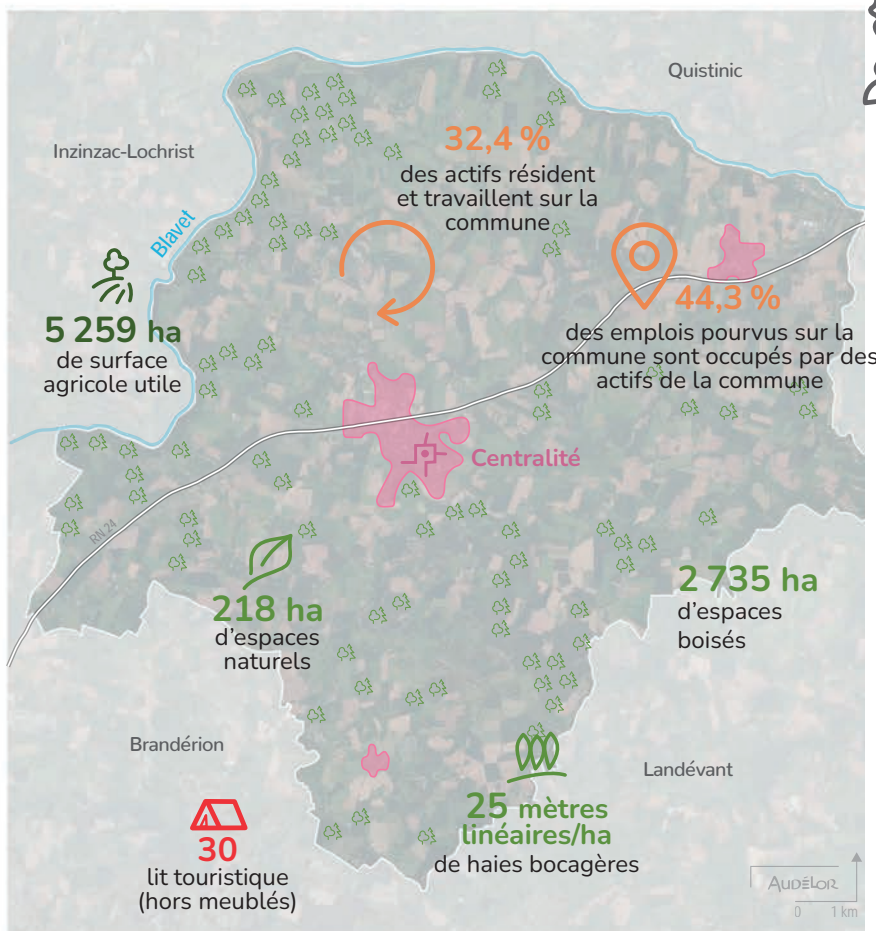
39 logements sociaux

11 résidences secondaires

Évolution de l'urbanisation sur 10 ans : **+2,1 ha**



Languidic



Superficie : **10 561 ha**
 8 064 habitants

3 692
actifs (15/64 ans)
2 202
emplois
168
établissements
actifs

10
médecins
généralistes libéraux
37
commerces
en centralité
3 %
de taux de vacance
des commerces

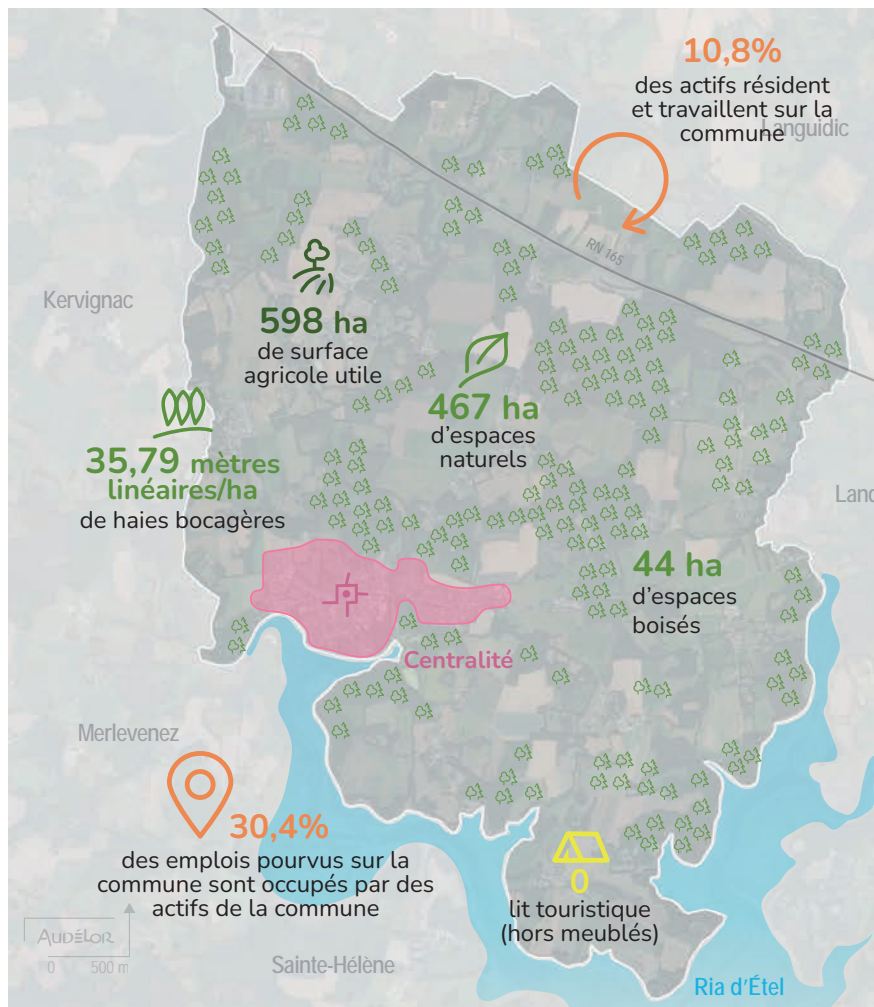
Croissance démographique annuelle moyenne :
2008-2019 : **0,87 %** / 2013-2019 : **1,08 %**
Indice de jeunesse : **1,06**
*Rapport entre la population âgée de moins de 20 ans
et celle des 60 ans et plus.*

103 exploitations agricoles
Élevages porcins, volailles

1 630 logements construits avant la 1^{ère} réglementation thermique (1975)
14% ménages en précarité énergétique (logements)
13% ménages en précarité énergétique (mobilité)

3 623 logements
201 logements sociaux
99 résidences secondaires
Évolution de l'urbanisation sur 10 ans : **27,9 ha**

Nostang



Superficie : **1568 ha**
 1576 habitants

765 actifs (15/64 ans)
286 emplois
25 établissements actifs

0 médecin généraliste libéral

Croissance démographique annuelle moyenne :

2008-2019 : **1,85%** / 2013-2019 : **1,18%**

Indice de jeunesse : **1,19**

Rapport entre la population âgée de moins de 20 ans et celle des 60 ans et plus.

15 exploitations agricoles

Orientation technico-économique dominante :

Polyculture, polyélevage

247 logements construits avant la 1^{ère} réglementation thermique (1975)

9% ménages en précarité énergétique (logements)

13% ménages en précarité énergétique (mobilité)

756 logements

39 logements sociaux

63 résidences secondaires

Évolution de l'urbanisation sur 10 ans : **+10,1 ha**



L'ESSENTIEL DE LA COMMUNE

19 octobre 2022

Tréméven

1 148 ha
2 321 habitants
13,7% des actifs résident et travaillent sur la commune
0 médecin généraliste libéral
6 commerces en centralité
0% de taux de vacance des commerces
56,3% des emplois pourvus sur la commune sont occupés par des actifs de la commune

1 041 actifs (15/64 ans)
230 emplois
36 établissements actifs



- 1. TRÉMÉVEN**
Une médiathèque au cœur d'un projet de rénovation et de dynamisation du bourg
- 2. LE TRÉVOUX**
Une épicerie pour maintenir la vitalité commerciale
- 3. MELLAC**
La Maison de l'économie du pays de Quimperlé accueille les porteurs de projets du territoire
- 4. BAYE**
Le zéro phyto, une démarche aboutie

19 oct.

Une journée sur le terrain pour échanger

Journée n°6

Tréméven, Le Trévoux, Mellac, Baye

9h25 / Accueil en Mairie de Tréméven
Équipement
TRÉMÉVEN : Une médiathèque au cœur d'un projet de rénovation et de dynamisation du bourg
Autour de la mairie et de l'église, L@ Passerelle constitue un cœur de vie culturelle pérenne et vivant, source de liens et d'échanges pour la population. Le jardin, attenant, permet d'organiser des manifestations en plein air.

Commerce
LE TRÉVOUX : Une épicerie pour maintenir la vitalité commerciale
Innovier, se différencier dans les produits et les services proposés, s'adapter aux nouveaux modes de vie et de consommation, tel est le défi du Comptoir du Trévoux, qui propose épicerie, bar, restauration, dépôt de pain et des animations diverses.

Économie
12h00 / Repas - Le Comptoir du Trévoux - Le Trévoux
MELLAC : La Maison de l'économie du pays de Quimperlé accueille les porteurs de projets du territoire
Construite dans la zone de Kervidanou 3 à Mellac, le bâtiment de 1 000 m² accueille une pépinière, des services aux entrepreneurs, un espace coworking, des bureaux et des animations. Le projet architectural présente quant à lui des qualités en matière de maîtrise de l'énergie, consommation et production.

Biodiversité
BAYE : le zéro phyto obligatoire dans les cimetières
La commune a banni depuis longtemps l'utilisation des pesticides sur l'ensemble de son territoire et a obtenu le label « zéro phyto ». Encore souvent mal accepté socialement, le réaménagement des espaces publics, cimetière compris, devient compatible avec la nature. À la clé, un impact non négligeable sur l'eau, les milieux naturels et la santé des agents.

Goûter pour poursuivre les échanges - Café Bar Le Tallymouss - Baye
17h / Fin des échanges

Contacts Audélor
Marie-Julie DUPONT-BOUCHER - 06 28 69 03 63 | Laurence DEBAQCQ - 06 15 04 11 64



Croissance démographique annuelle moyenne :
2008-2019 : **1,05%** / 2013-2019 : **1,41%**
Indice de jeunesse : **0,83**
Rapport entre la population âgée de moins de 20 ans et celle des 60 ans et plus.

197 logements construits avant la 1^{ère} réglementation thermique (1975)
10% des ménages en précarité énergétique (logements)
12% des ménages en précarité énergétique (mobilité)

Sources : Audélor, Insee RP 2018, Insee RP 2018, Insee RP 2021, Finess 2018, Finess 2021, Finess 2018, Geoportail 2018, Brezh Gagec, IGN orthophoto, IGN BD carto
Réalisation : Audélor

Journée terrain pour échanger

Journée n°6

Le Trévoux, Mellac, Baye



L'ESSENTIEL DE LA COMMUNE

Tréméven

1 148 ha
2 321 habitants
13,7% des actifs résident et travaillent sur la commune
0 médecin généraliste libéral
6 commerces en centralité
0% de taux de vacance des commerces
56,3% des emplois pourvus sur la commune sont occupés par des actifs de la commune

1 041 actifs (15/64 ans)
230 emplois
36 établissements actifs



Croissance démographique annuelle moyenne :
2008-2019 : **0,78%** / 2013-2019 : **0,30%**
Indice de jeunesse : **0,97**
Rapport entre la population âgée de moins de 20 ans et celle des 60 ans et plus.

547 logements construits avant la 1^{ère} réglementation thermique (1975)
15% des ménages en précarité énergétique (logements)

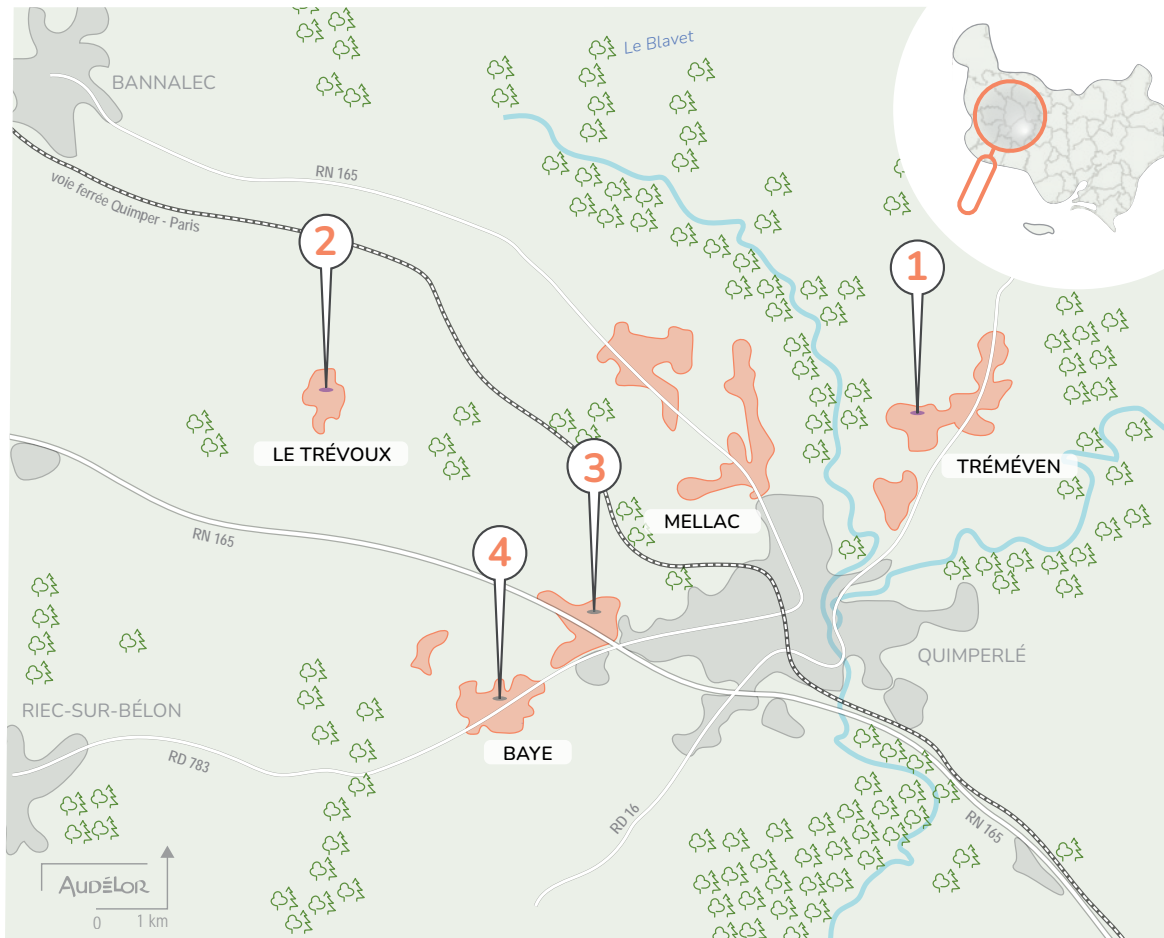
Sources : Audélor, Insee RP 2018, Insee RP 2021, Finess 2018, Finess 2021, Finess 2018, Geoportail 2018, Brezh Gagec, IGN orthophoto, IGN BD carto
Réalisation : Audélor

19
oct.

Une **journée**
sur **le terrain** pour **échanger**
Journée n°6
Tréméven, Le Trévoux, Mellac, Baye



Les étapes de la journée



Équipement

1. TRÉMÉVEN

Une médiathèque au cœur d'un projet de rénovation et de dynamisation du bourg



Commerce

2. LE TRÉVOUX

Une épicerie pour maintenir la vitalité commerciale



Économie

3. MELLAC

La Maison de l'économie du pays de Quimperlé accueille les porteurs de projets du territoire



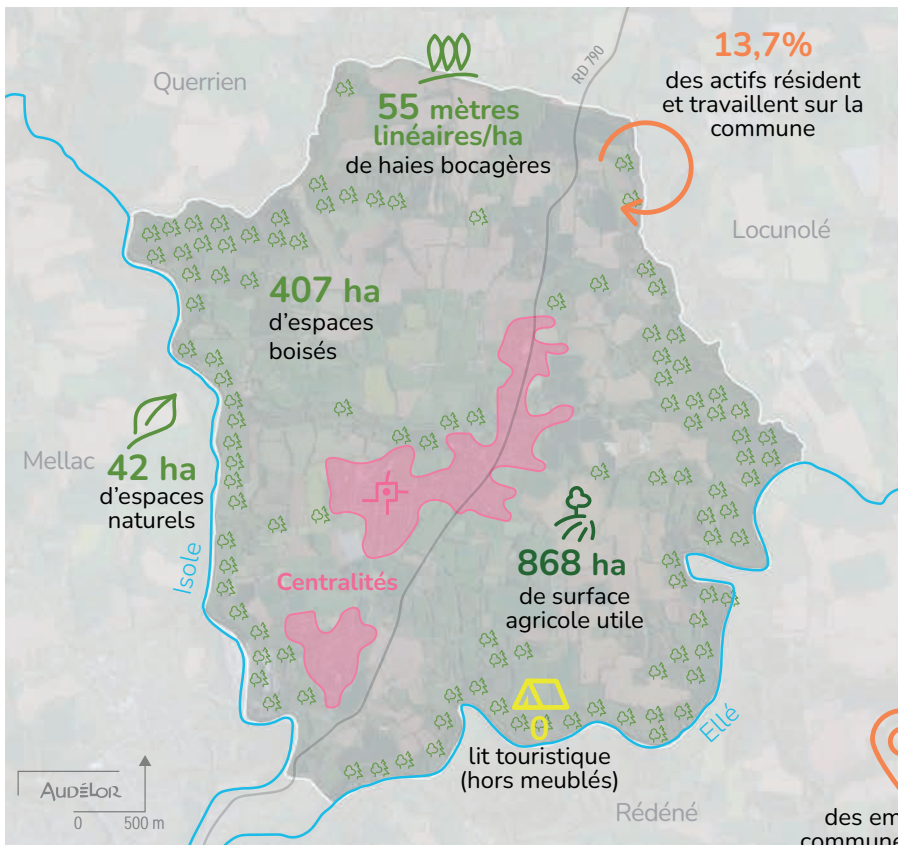
Biodiversité

4. BAYE

Le zéro phyto, une démarche aboutie



Superficie : **1 548 ha** **2 321 habitants**



1 041

actifs (15/64 ans)

230

emplois

36

établissements
actifs

0

médecin
généraliste libéral

6

commerces
en centralité

0%

de taux de vacance
des commerces

56,3%

des emplois pourvus sur la
commune sont occupés par des
actifs de la commune

Croissance démographique annuelle moyenne :

2008-2019 : **0,78%** / 2013-2019 : **0,30%**

Indice de jeunesse : **0,97**

Rapport entre la population âgée de moins de 20 ans
et celle des 60 ans et plus.

10 exploitations agricoles

Élevages porcins, volailles

547 logements construits avant la 1^{ère} réglementation
thermique (1975)

15% des ménages en précarité énergétique (logements)

15% des ménages en précarité énergétique (mobilité)

1 081 logements

38 logements sociaux

25 résidences secondaires

Évolution de l'urbanisation sur 10 ans : **2,3 ha**

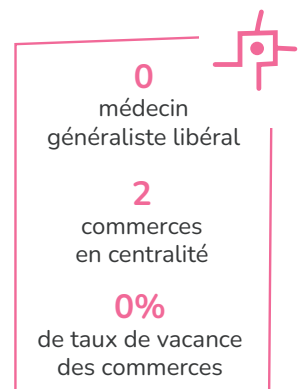
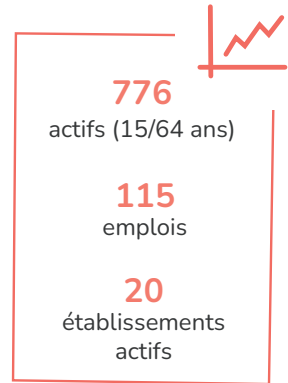
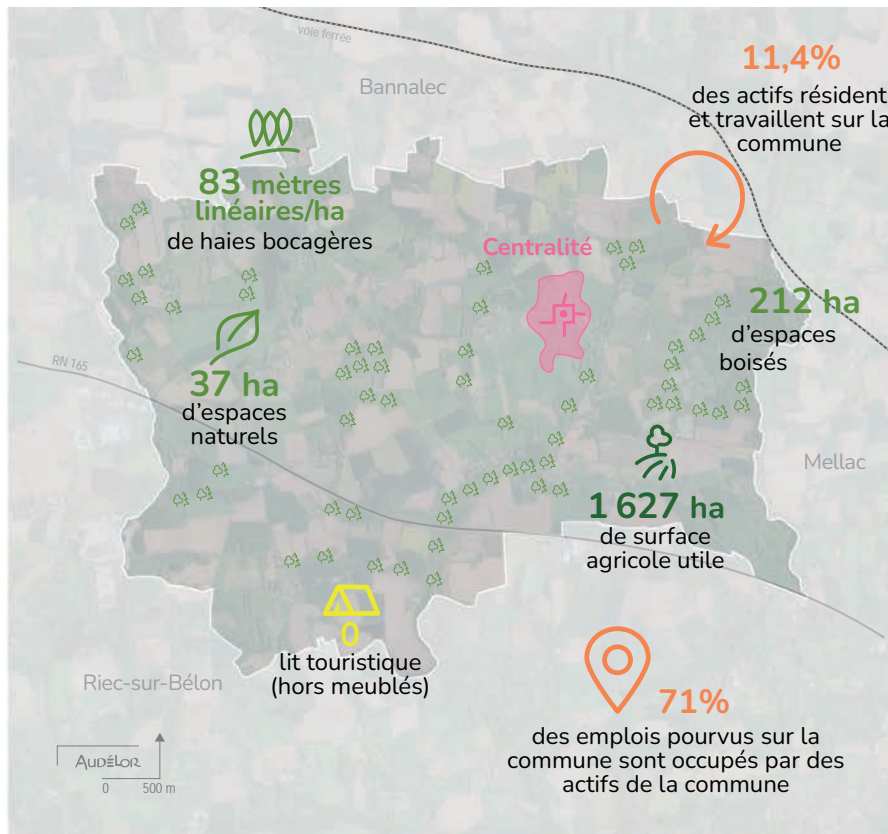
Le Trévoux



Superficie : **2 091 ha**



1 459 habitants



Croissance démographique annuelle moyenne :
2008-2019 : **0,91%** / 2013-2019 : **0,41%**

Indice de jeunesse : **1,22**

Rapport entre la population âgée de moins de 20 ans et celle des 60 ans et plus.

22 exploitations agricoles
Polyculture, polyélevage

302 logements construits avant la 1^{ère} réglementation thermique (1975)

15% des ménages en précarité énergétique (logements)

16% des ménages en précarité énergétique (mobilité)

732 logements

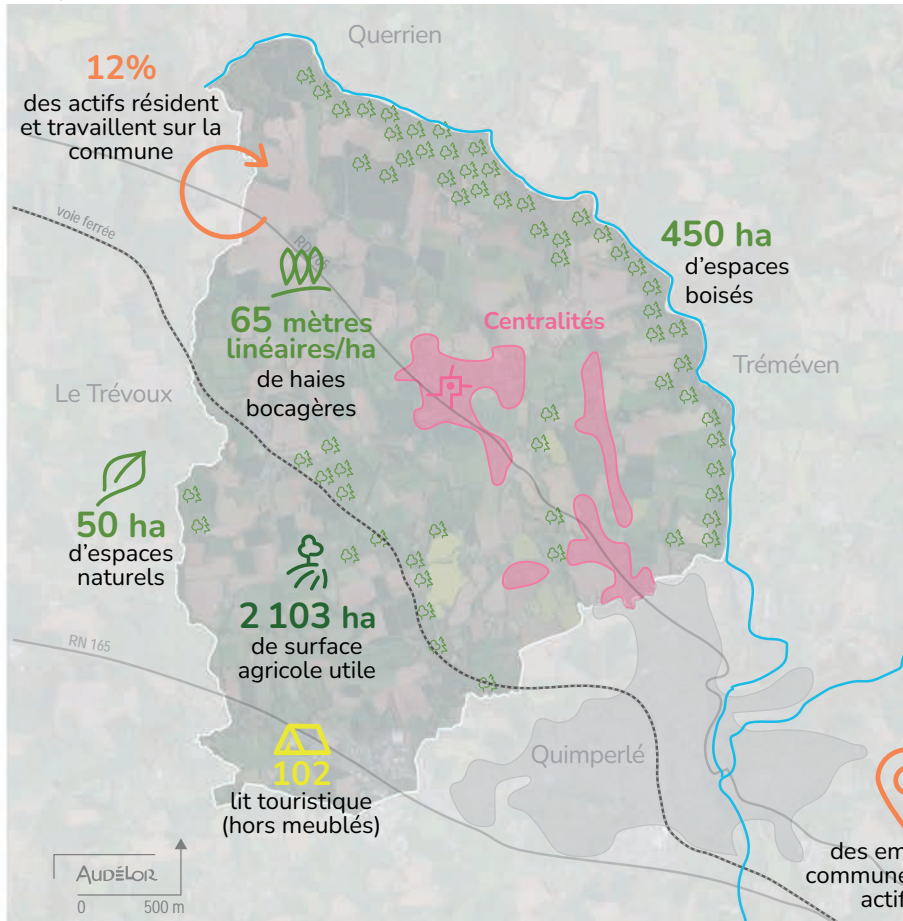
21 logements sociaux

49 résidences secondaires

Évolution de l'urbanisation sur 10 ans : **6 ha**

Mellac

 Superficie : **2 650 ha**  **3 242 habitants**



1 570
actifs (15/64 ans)

909
emplois

122
établissements
actifs

0
médecin
généraliste libéral

6
commerces
en centralité

0%
de taux de vacance
des commerces

19,2%
des emplois pourvus sur la
commune sont occupés par des
actifs de la commune

Croissance démographique annuelle moyenne :
2008-2019 : **2,02%** / 2013-2019 : **2,27%**

Indice de jeunesse : **1,23**

Rapport entre la population âgée de moins de 20 ans
et celle des 60 ans et plus.

24 exploitations agricoles
Polyculture, polyélevage

480 logements construits avant la 1^{ère} réglementation
thermique (1975)

11% des ménages en précarité énergétique (logements)

15% des ménages en précarité énergétique (mobilité)

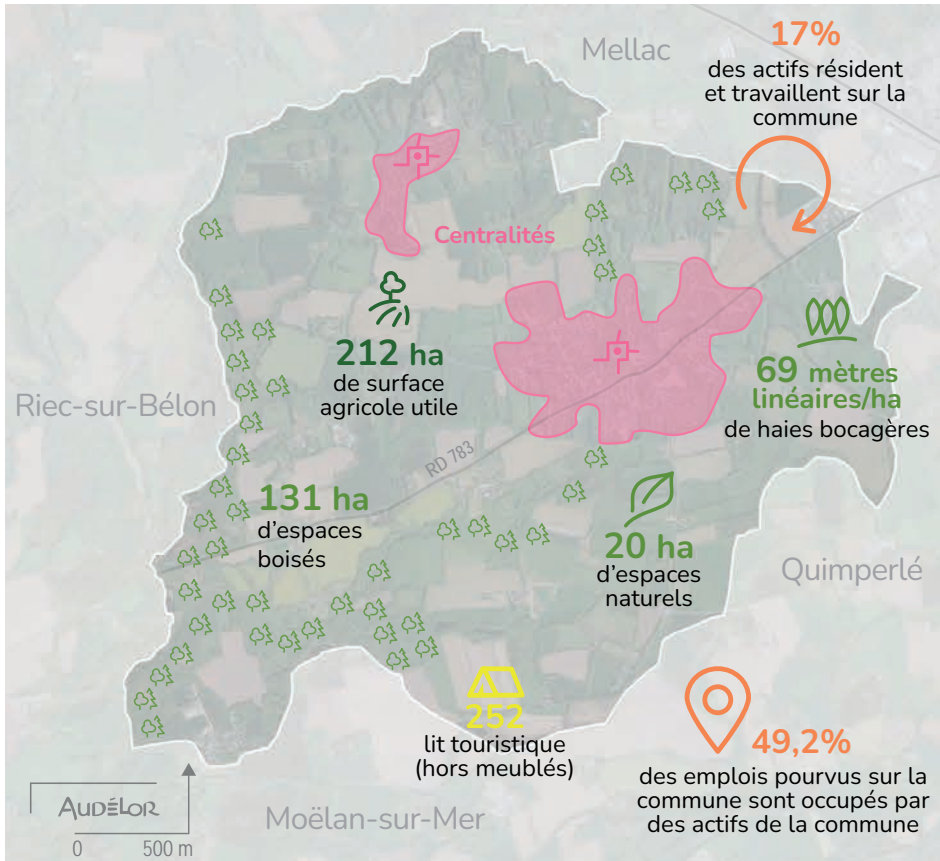
1 496 logements

93 logements sociaux

42 résidences secondaires

Évolution de l'urbanisation sur 10 ans : **20,3 ha**


 Superficie : **728 ha**  **1 239 habitants**




551
actifs (15/64 ans)

153
emplois

20
établissements
actifs


1
médecin
généraliste libéral

6
commerces
en centralité

14%
de taux de vacance
des commerces

Croissance démographique annuelle moyenne :
2008-2019 : **1,05%** / 2013-2019 : **1,41%**

Indice de jeunesse : **0,83**

Rapport entre la population âgée de moins de 20 ans
et celle des 60 ans et plus.


5 exploitations agricoles
Élevages porcins, volailles

197 logements construits avant la 1^{ère} réglementation
thermique (1975)

10% des ménages en précarité énergétique (logements)

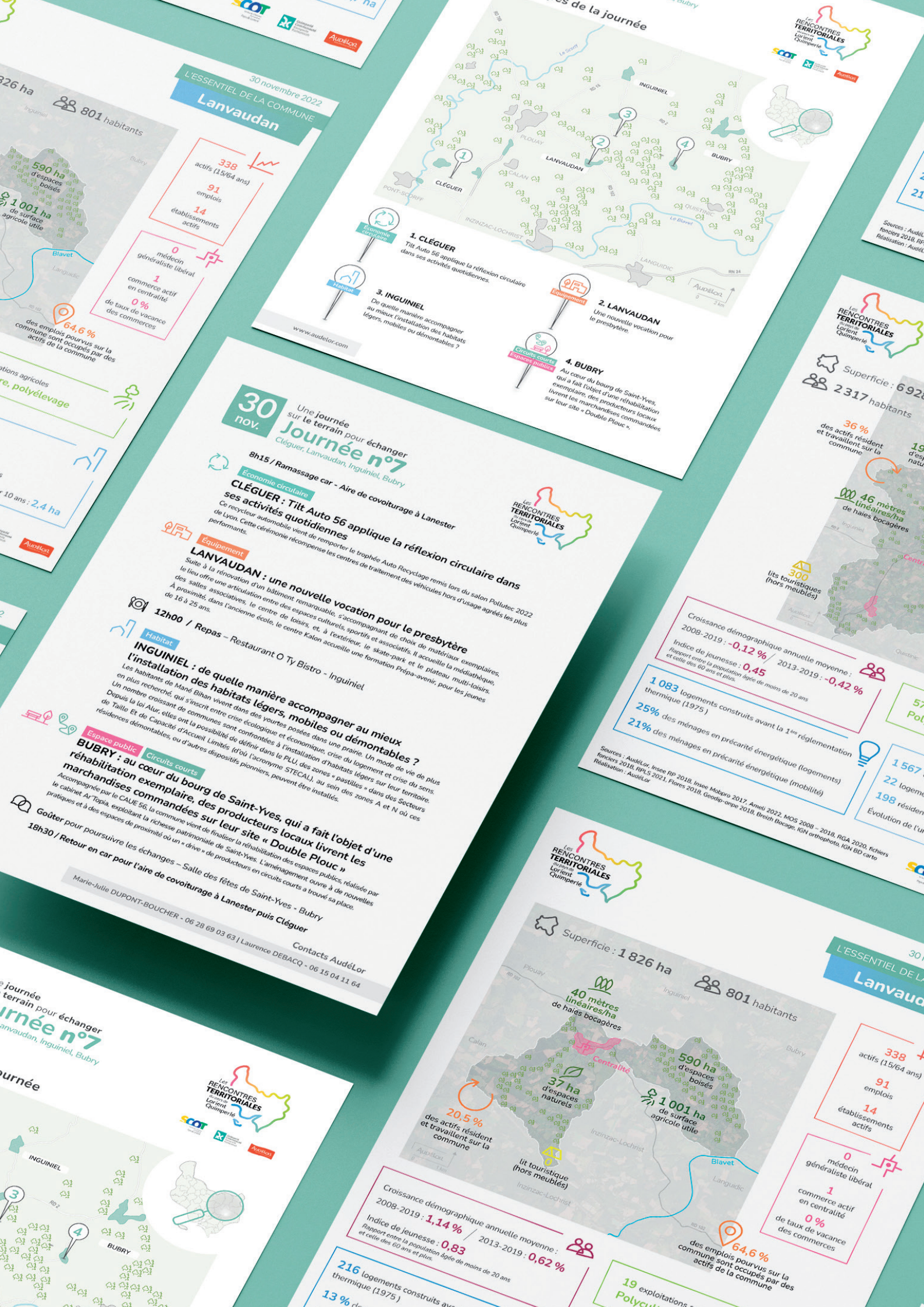
12% des ménages en précarité énergétique (mobilité)

576 logements

35 logements sociaux

20 résidences secondaires

Évolution de l'urbanisation sur 10 ans : **4,2 ha**



L'ESSENTIEL DE LA COMMUNE

Lanvaudan

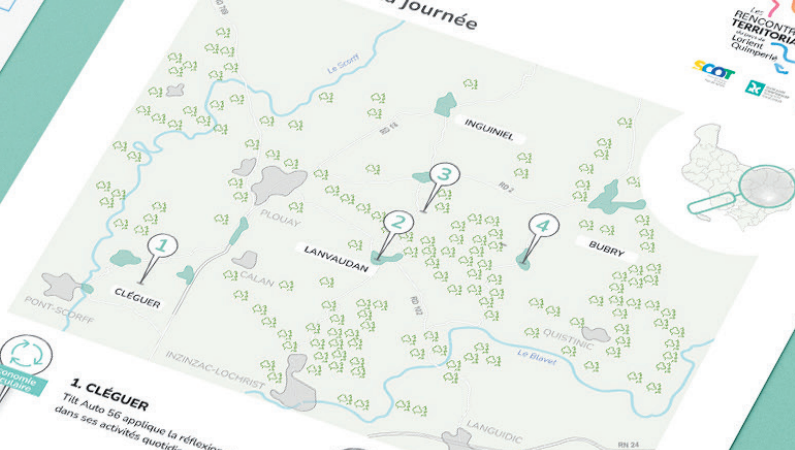
30 novembre 2022

826 ha
801 habitants

338 actifs (15/64 ans)
91 emplois
14 établissements actifs

0 médecin généraliste libéral
1 commerce actif en centralité
0% de taux de vacance des commerces


590 ha d'espaces boisés
1 001 ha de surface agricole utile
64,6% des emplois pourvus sur la commune sont occupés par des actifs de la commune



1. CLÉGUER
Tilt Auto 56 applique la réflexion circulaire dans ses activités quotidiennes.



2. LANVAUDAN
Une nouvelle vocation pour le presbytère.



4. BUBRY
Au cœur du bourg de Saint-Yves, qui a fait l'objet d'une réhabilitation exemplaire, des producteurs locaux livrent les marchandises commandées sur leur site « Double Plouc ».



3. INGUINIEL
De quelle manière accompagner au mieux l'installation des habitats légers, mobiles ou démontables ?

30 nov.

Une journée sur le terrain pour échanger

Journée n°7

Cléguer, Lanvaudan, Inguiniel, Bubry

8h15 / Ramassage car - Aire de covoiturage à Lanester

Economie circulaire
CLÉGUER : Tilt Auto 56 applique la réflexion circulaire dans ses activités quotidiennes
Ce recycleur automobile vient de remporter le trophée Auto Recyclage remis lors du salon Pollutec 2022 de Lyon. Cette cérémonie récompense les centres de traitement des véhicules hors d'usage agréés les plus performants.

Équipement
LANVAUDAN : une nouvelle vocation pour le presbytère
Suite à la rénovation d'un bâtiment remarquable, s'accompagnant de choix de matériaux exemplaires, le lieu offre une articulation entre des espaces culturels, sportifs et associatifs, le skate-park et le plateau multi-loisirs.

Habitat
INGUINIEL : de quelle manière accompagner au mieux l'installation des habitats légers, mobiles ou démontables ?
Les habitants de Mané Bilhan vivent dans des yourtes posées dans une prairie. Un mode de vie de plus en plus recherché, qui s'inscrit entre crise écologique et économique, crise du logement et crise du sens. Un nombre croissant de communes sont confrontées à l'installation d'habitats légers sur leur territoire. Depuis la loi Alur, elles ont la possibilité de définir dans le PLU, des zones « pastilles » dans des Secteurs de Taille Et de Capacité d'Accueil Limités (d'où l'acronyme STECAL), au sein des zones A et N où ces résidences démontables, ou d'autres dispositifs pionniers, peuvent être installés.

Espace public
BUBRY : au cœur du bourg de Saint-Yves, qui a fait l'objet d'une réhabilitation exemplaire, des producteurs locaux livrent les marchandises commandées sur leur site « Double Plouc »
Accompagné par le CAUE 56, la commune vient de finaliser la réhabilitation des espaces publics, réalisée par le cabinet Ar Topia, exploitant la richesse patrimoniale de Saint-Yves. L'aménagement ouvre à de nouvelles pratiques et à des espaces de proximité où un « drive » de producteurs en circuits courts a trouvé sa place.

12h00 / Repas - Restaurant O Ty Bistro - Inguiniel

18h30 / Retour en car pour l'aire de covoiturage à Lanester puis Cléguer

Contacts AudéLor
Marie-Julie DUPONT-BOUCHER - 06 28 69 03 63 | Laurence DEBACQ - 06 15 04 11 64



Croissance démographique annuelle moyenne :
2008-2019 : **-0,12%** / 2013-2019 : **-0,42%**
Rapport entre la population âgée de moins de 20 ans et celle des 60 ans et plus : **0,45**

1 083 logements construits avant la 1^{ère} réglementation thermique (1975)

25% des ménages en précarité énergétique (logements)

21% des ménages en précarité énergétique (mobilité)

Sources : AudéLor, Insee RP 2018, Insee Mobilité 2017, Améli 2022, MOS 2008 - 2018, RGA 2020, Fichiers Fichiers 2016, RP19 2021, Fichiers 2018, Geodid-orme 2018, Brech Gagec, IGN orthographe, IGN BD carto
Réalisation : AudéLor

Superficie : 6926 ha
2317 habitants

36% des actifs résident et travaillent sur la commune

46 mètres linéaires/ha de haies bocagères

300 lits touristiques (hors meublés)

57% de logements

1 567 logements

22 résidents

198 résidents

Évolution de l'urbain

L'ESSENTIEL DE LA COMMUNE

Lanvaudan

30 novembre 2022

Superficie : 1 826 ha
801 habitants

40 mètres linéaires/ha de haies bocagères
590 ha d'espaces boisés
1 001 ha de surface agricole utile

20,5% des actifs résident et travaillent sur la commune
lit touristique (hors meublés)

Croissance démographique annuelle moyenne :
2008-2019 : **1,14%** / 2013-2019 : **0,62%**
Rapport entre la population âgée de moins de 20 ans et celle des 60 ans et plus : **0,83**

216 logements construits avant la réglementation thermique (1975)

13% des ménages en précarité énergétique (logements)

19 exploitations agricoles

64,6% des emplois pourvus sur la commune sont occupés par des actifs de la commune



Journée sur le terrain pour échanger

Journée n°7

Lanvaudan, Inguiniel, Bubry

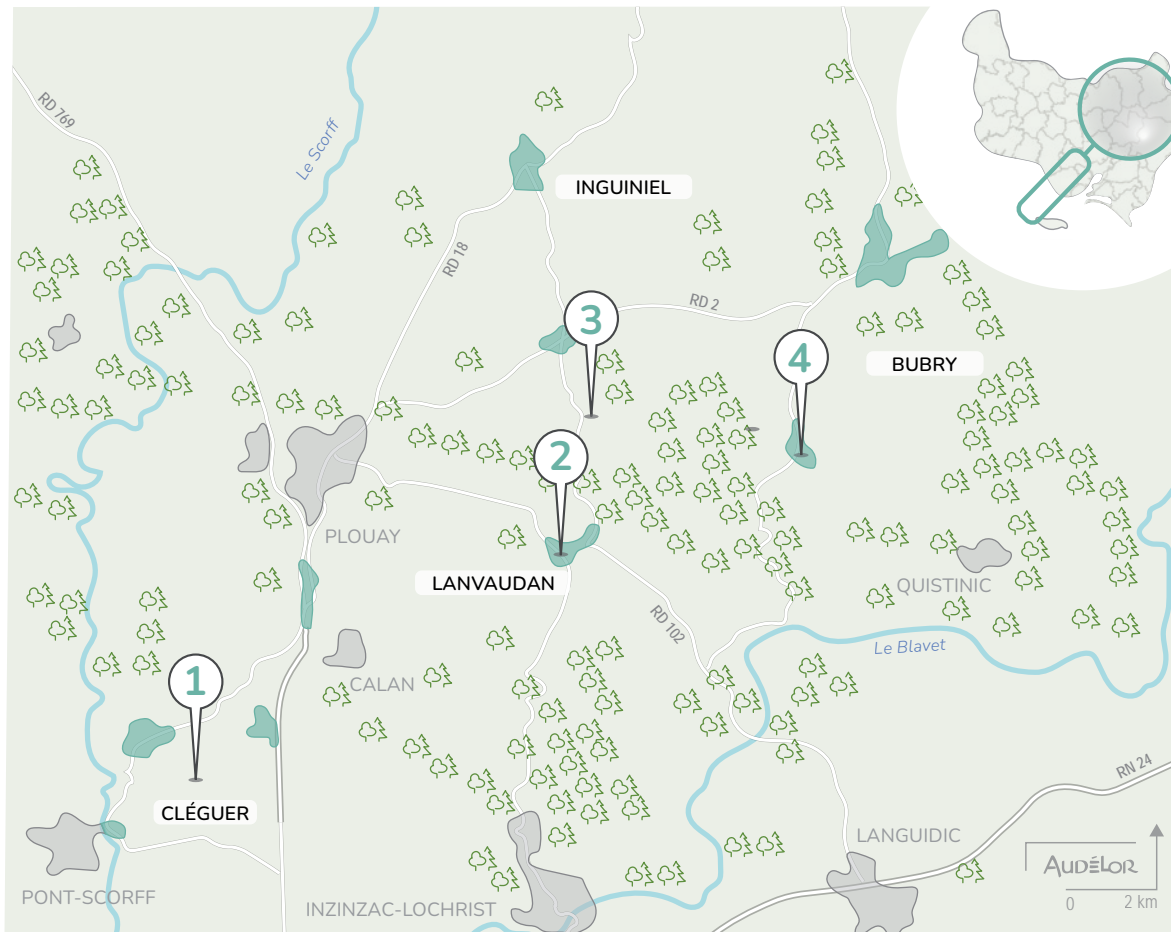


30
nov.

Une journée
sur le terrain pour échanger
Journée n°7
Cléguer, Lanvaudan, Inguiniel, Bubry



Les étapes de la journée



Économie circulaire

1. CLÉGUER

Tilt Auto 56 applique la réflexion circulaire dans ses activités quotidiennes.



Équipement

2. LANVAUDAN

Une nouvelle vocation pour le presbytère.



Habitat

3. INGUINIEL

De quelle manière accompagner au mieux l'installation des habitats légers, mobiles ou démontables ?



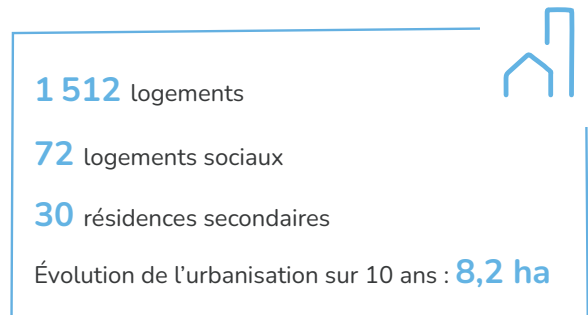
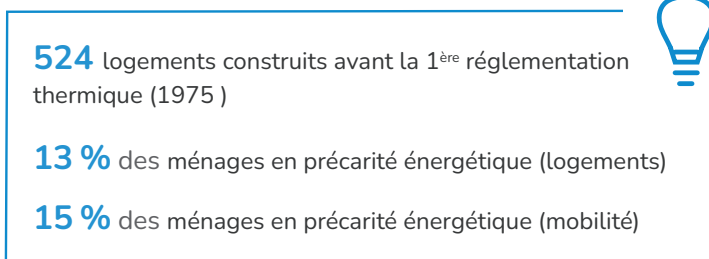
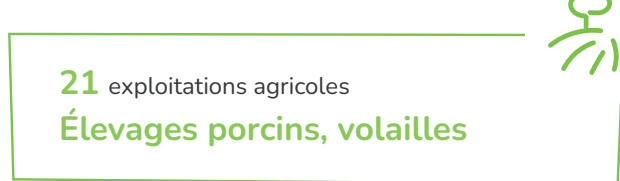
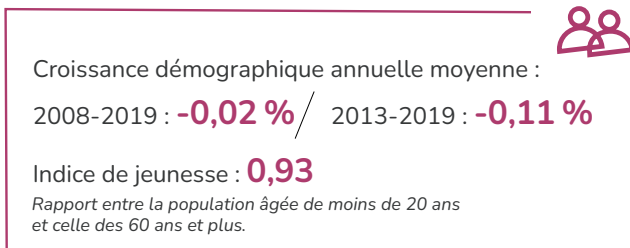
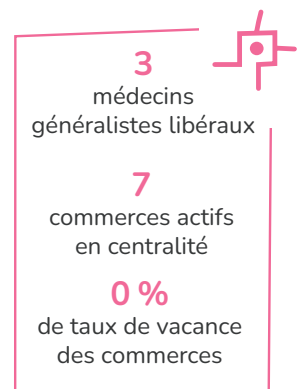
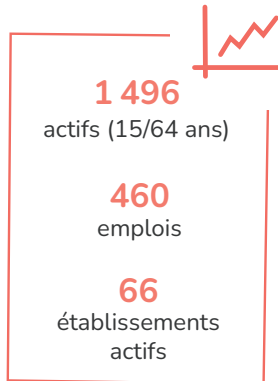
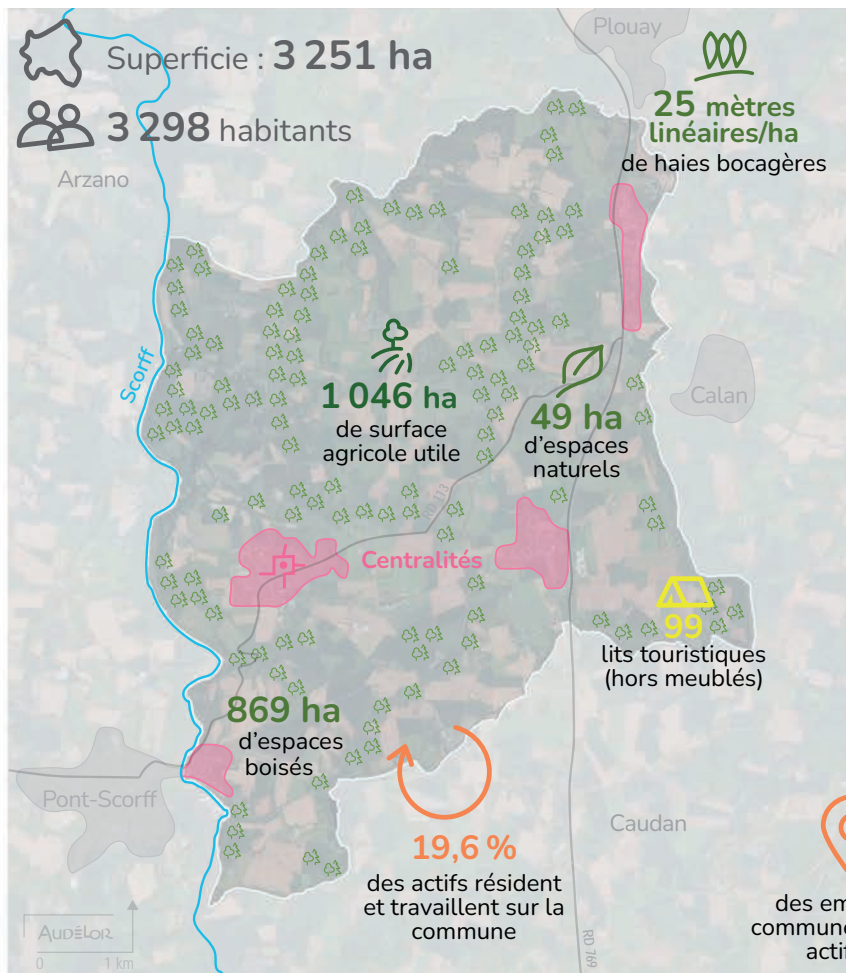
Circuits courts

Espaces publics

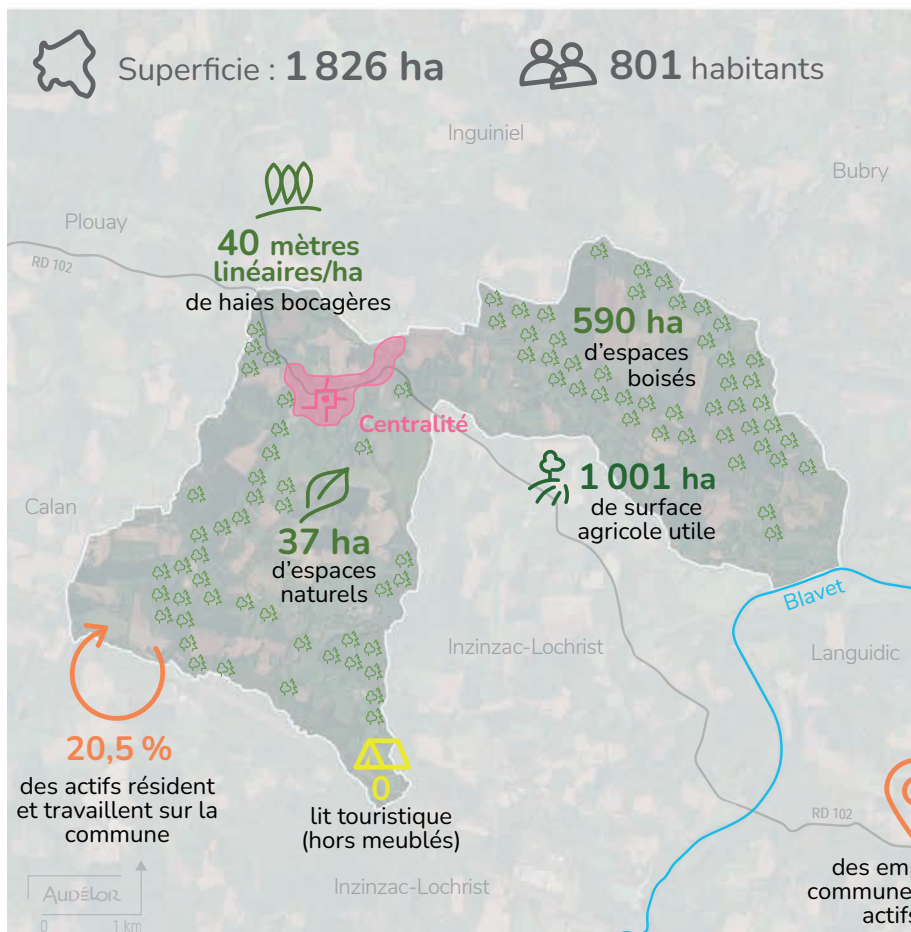
4. BUBRY

Au cœur du bourg de Saint-Yves, qui a fait l'objet d'une réhabilitation exemplaire, des producteurs locaux livrent les marchandises commandées sur leur site « Double Plouc ».

Cléguer



Lanvaudan



338 actifs (15/64 ans)

91 emplois

14 établissements actifs

0 médecin généraliste libéral

1 commerce actif en centralité

0 % de taux de vacance des commerces

64,6 % des emplois pourvus sur la commune sont occupés par des actifs de la commune

Croissance démographique annuelle moyenne :
2008-2019 : **1,14 %** / 2013-2019 : **0,62 %**

Indice de jeunesse : **0,83**
Rapport entre la population âgée de moins de 20 ans et celle des 60 ans et plus.

19 exploitations agricoles
Polyculture, polyélevage

216 logements construits avant la 1^{ère} réglementation thermique (1975)

13 % des ménages en précarité énergétique (logements)

15 % des ménages en précarité énergétique (mobilité)

403 logements

15 logements sociaux

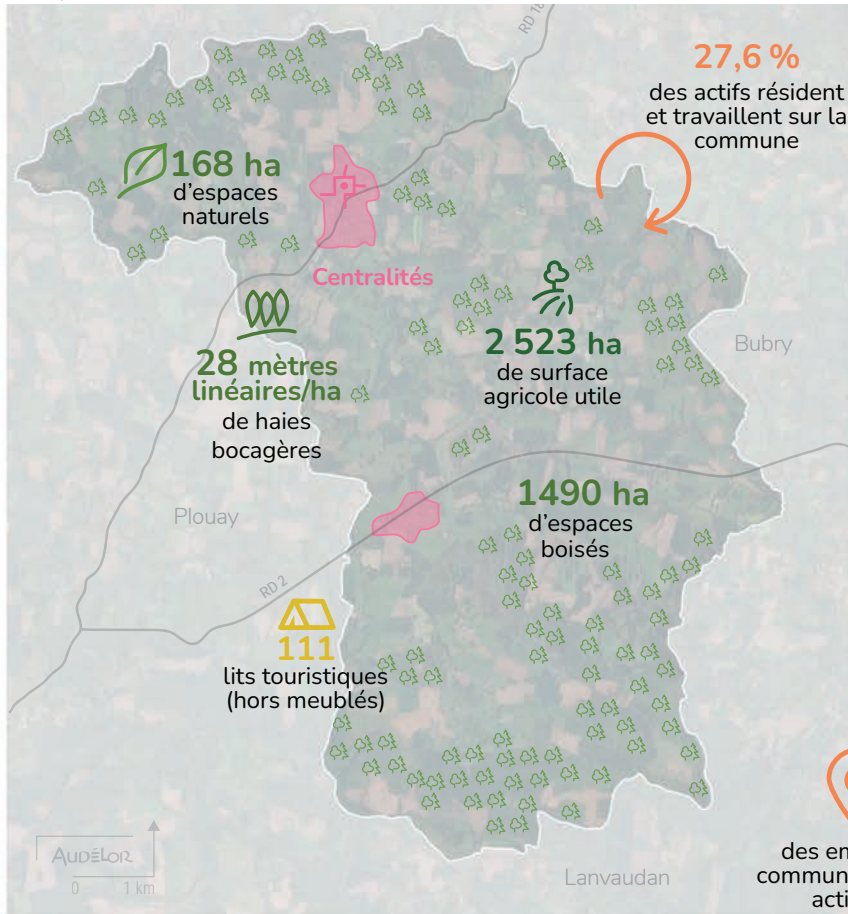
24 résidences secondaires


Évolution de l'urbanisation sur 10 ans : **2,4 ha**

Sources : AudéLor, Insee RP 2018, Insee Mobpro 2017, Ameli 2022, MOS 2008 – 2018, RGA 2020, fichiers fonciers 2018, RPLS 2021, Flores 2018, Geodip-onpe 2018, Breizh Bocage, IGN orthophoto, IGN BD carto
Réalisation : AudéLor

Inguiniel

 Superficie : **5 151 ha**  **2 185** habitants




978
actifs (15/64 ans)
252
emplois
42
établissements actifs


3
médecins
généralistes libéraux
8
commerces actifs
en centralité
38 %
de taux de vacance
des commerces

 **68,5 %**
des emplois pourvus sur la
commune sont occupés par des
actifs de la commune

Croissance démographique annuelle moyenne :
2008-2019 : **0,55 %** / 2013-2019 : **0,71 %**

Indice de jeunesse : **0,90**
*Rapport entre la population âgée de moins de 20 ans
et celle des 60 ans et plus.*

44 exploitations agricoles
Élevages porcins, volailles

692 logements construits avant la 1^{ère} réglementation
thermique (1975)

20 % des ménages en précarité énergétique (logements)

19 % des ménages en précarité énergétique (mobilité)


1 158 logements

21 logements sociaux

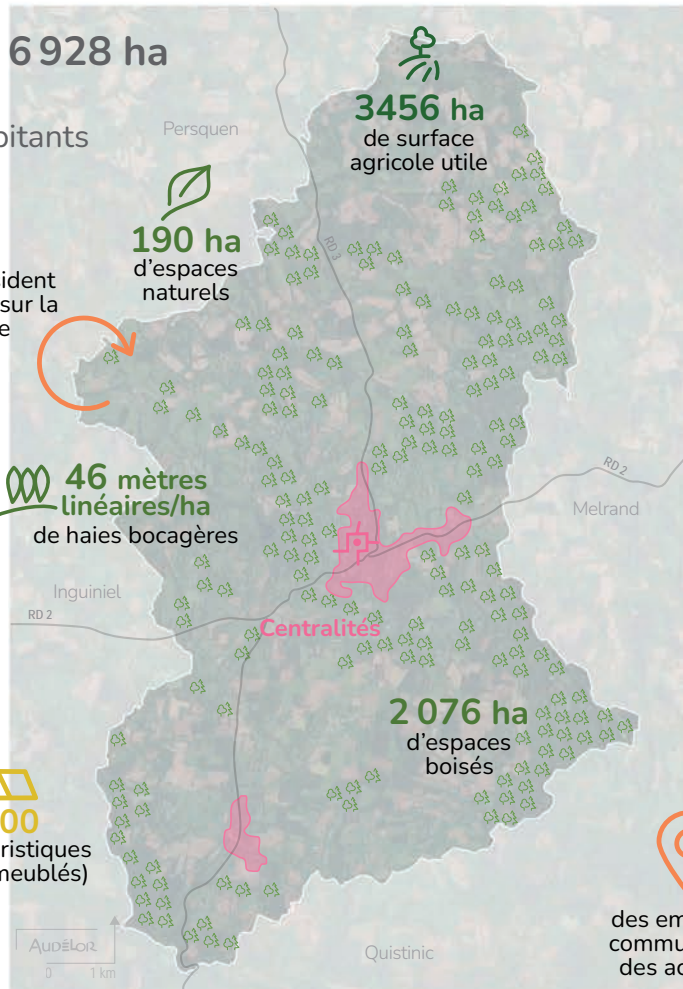
81 résidences secondaires

Évolution de l'urbanisation sur 10 ans : **8 ha**

Bubry

 Superficie : **6 928 ha**
 **2 317** habitants

36 %
des actifs résident
et travaillent sur la
commune



950
actifs (15/64 ans)

480
emplois

60
établissements
actifs

3
médecins
généralistes libéraux

24
commerces actifs
en centralité

21 %
de taux de vacance
des commerces

62 %
des emplois pourvus sur la
commune sont occupés par
des actifs de la commune

Croissance démographique annuelle moyenne :
2008-2019 : **-0,12 %** / 2013-2019 : **-0,42 %**

Indice de jeunesse : **0,45**
Rapport entre la population âgée de moins de 20 ans
et celle des 60 ans et plus.

57 exploitations agricoles
Polyculture, polyélevage

1 083 logements construits avant la 1^{ère} réglementation
thermique (1975)

25% des ménages en précarité énergétique (logements)

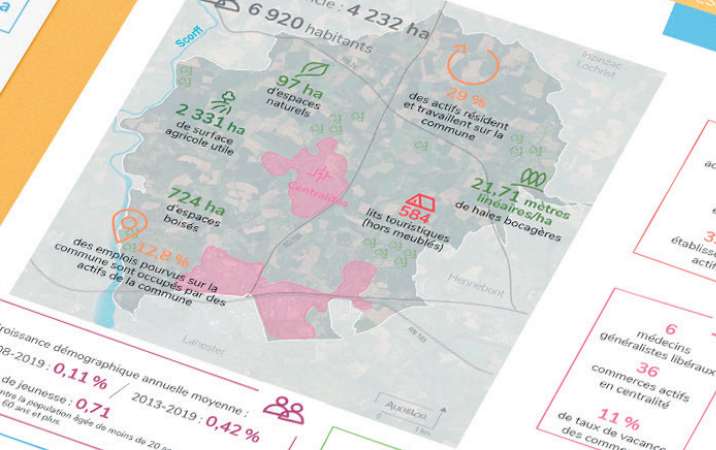
21% des ménages en précarité énergétique (mobilité)

1 567 logements

22 logements sociaux

198 résidences secondaires

Évolution de l'urbanisation sur 10 ans : **10,7 ha**



2 942 actifs (15/64 ans)
6 205 emplois
392 établissements actifs

6 médecins généralistes libéraux
36 commerces actifs en centralité
11% de taux de vacance des commerces

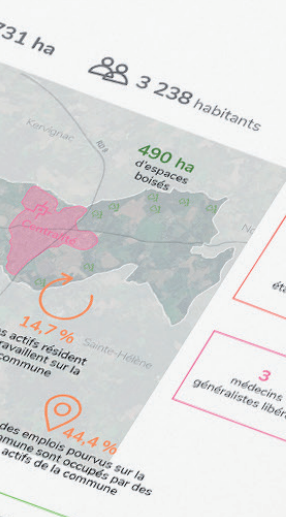
Croissance démographique annuelle moyenne : 2008-2019 : **0,11%** / 2013-2019 : **0,42%**
Indice de jeunesse : **0,71** / 2013-2019 : **0,42%**
Rapport entre la population âgée de moins de 20 ans et celle des 60 ans et plus.

38 exploitations agricoles
Polyculture, polyélevage

3 095 logements
291 logements sociaux
47 résidences secondaires
Evolution de l'urbanisation sur 10 ans : **31,5 ha**

1 124 logements construits avant la 1^{re} réglementation thermique (1975)
11% des ménages en précarité énergétique (logements)
16% des ménages en précarité énergétique (mobilité)

Sources : Audélor, Insee RP 2018, Insee Mobpro 2017, Anelli 2022, MOS 2008 - 2018, RGA 2020, fichiers Foncters 2018, RPLS 2021, Filres 2018, Geodip-urpe 2018, Breizh Bocage, IGN orthophoto, IGN BD carto
SCOT
Audélor



1 500 actifs (15/64 ans)
553 emplois
83 établissements actifs

3 médecins généralistes libéraux

22 mars
Une journée sur le terrain pour échanger
Journée n°8
Caudan, Merlevenez, Kervignac, Lanester

Les étapes de la journée



1. CAUDAN
La friche de Saint-Séverin, d'une superficie de 6 ha présente « un potentiel fort » pour l'agriculture.

3. KERVIGNAC
La Maison de santé pluriprofessionnelle : une équipe aux compétences multiples pour « travailler ensemble ».

2. MERLEVEVEZ
Depuis 1989, la commune poursuit une politique en matière de logements destinée à maintenir jeunes ménages et personnes âgées.

4. LANESTER
Repenser radicalement et ensemble les cours de récréation pour en faire des espaces de liberté, d'échanges, de détente et de développement.

Les RENCONTRES TERRITORIALES
Lorient
Kervignac
Quimperlé

Croissance démographique annuelle moyenne : 2008-2019 : **2,03%** / 2013-2019 : **0,75%**
Indice de jeunesse : **1,46** / 2013-2019 : **0,75%**
Rapport entre la population âgée de moins de 20 ans et celle des 60 ans et plus.

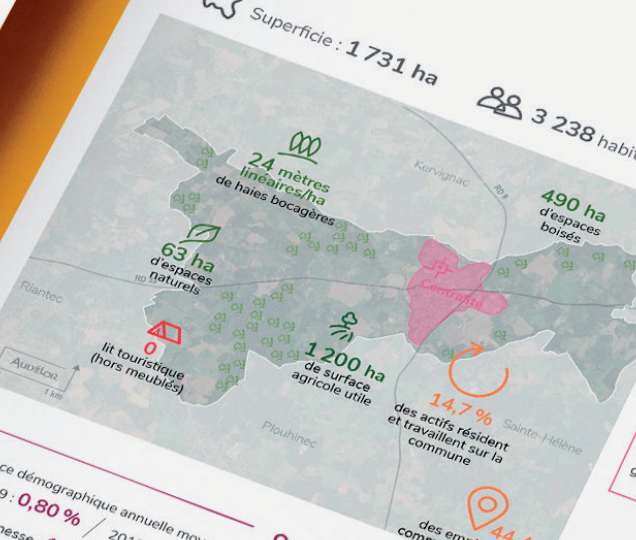
690 logements construits avant la 1^{re} réglementation thermique (1975)
9% des ménages en précarité énergétique (logements)
11% des ménages en précarité énergétique (mobilité)

Sources : Audélor, Insee RP 2018, Insee Mobpro 2017, Anelli 2022, MOS 2008 - 2018, RGA 2020, fichiers Foncters 2018, RPLS 2021, Filres 2018, Geodip-urpe 2018, Breizh Bocage, IGN orthophoto, IGN BD carto
SCOT
Audélor



1 500 actifs (15/64 ans)
553 emplois
83 établissements actifs

3 médecins généralistes libéraux



2 942 actifs (15/64 ans)
6 205 emplois
392 établissements actifs

6 médecins généralistes libéraux
36 commerces actifs en centralité
11% de taux de vacance des commerces

Croissance démographique annuelle moyenne : 2008-2019 : **0,80%** / 2013-2019 : **0,45%**
Indice de jeunesse : **1,29** / 2013-2019 : **0,45%**
Rapport entre la population âgée de moins de 20 ans et celle des 60 ans et plus.

16 exploitations agricoles
Élevage

3 095 logements
291 logements sociaux
47 résidences secondaires
Evolution de l'urbanisation sur 10 ans : **31,5 ha**

1 124 logements construits avant la 1^{re} réglementation thermique (1975)
11% des ménages en précarité énergétique (logements)
16% des ménages en précarité énergétique (mobilité)

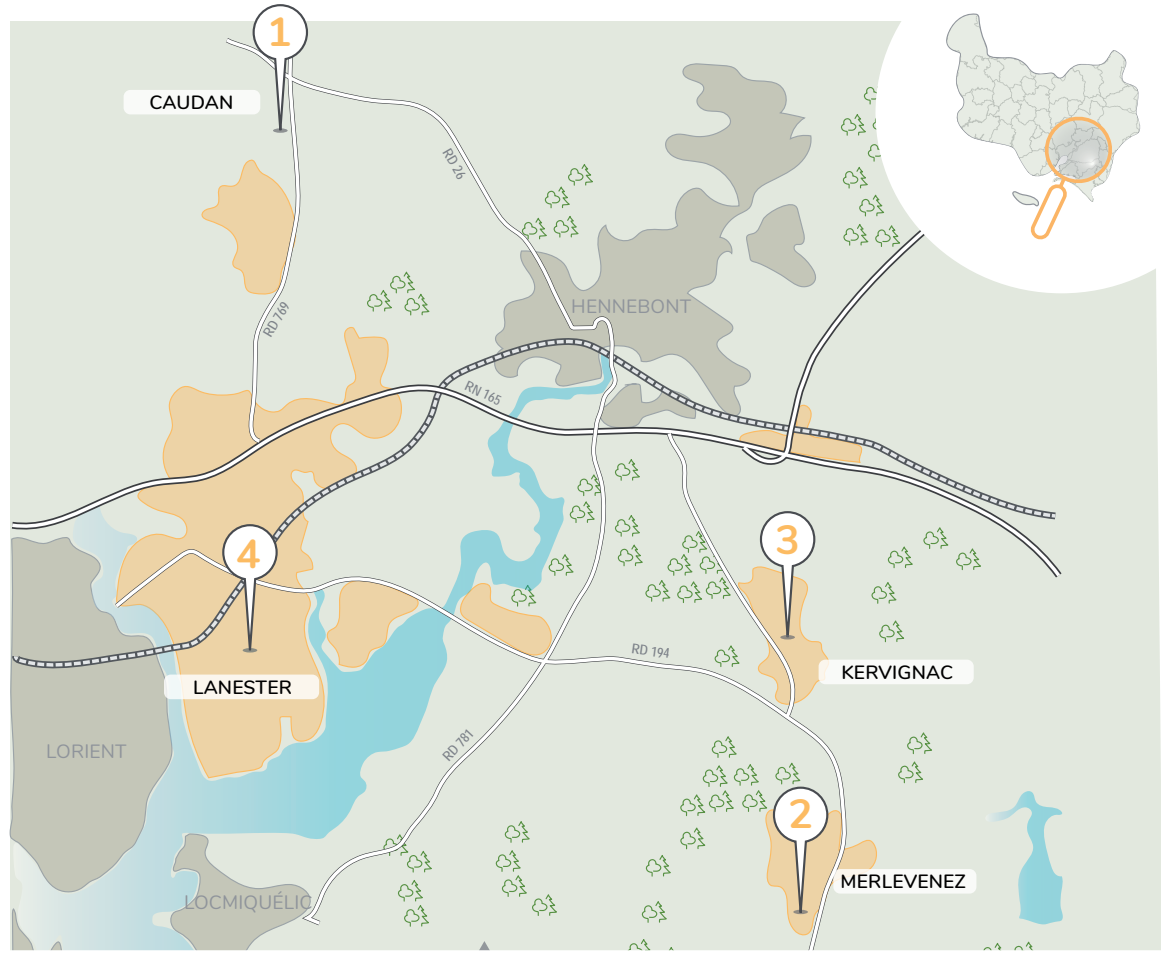
Sources : Audélor, Insee RP 2018, Insee Mobpro 2017, Anelli 2022, MOS 2008 - 2018, RGA 2020, fichiers Foncters 2018, RPLS 2021, Filres 2018, Geodip-urpe 2018, Breizh Bocage, IGN orthophoto, IGN BD carto
SCOT
Audélor

22
mars

Une journée
sur le terrain pour échanger
Journée n°8
Caudan, Merlevenez, Kervignac, Lanester



Les étapes de la journée



1. CAUDAN
La friche de Saint-Séverin, d'une superficie de 6 ha présente « un potentiel fort » pour l'agriculture.



2. MERLEVEZ
Depuis 1989, la commune poursuit une politique en matière de logements destinée à maintenir jeunes ménages et personnes âgées.

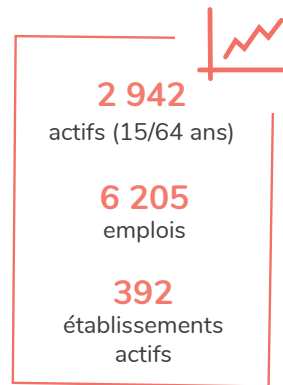
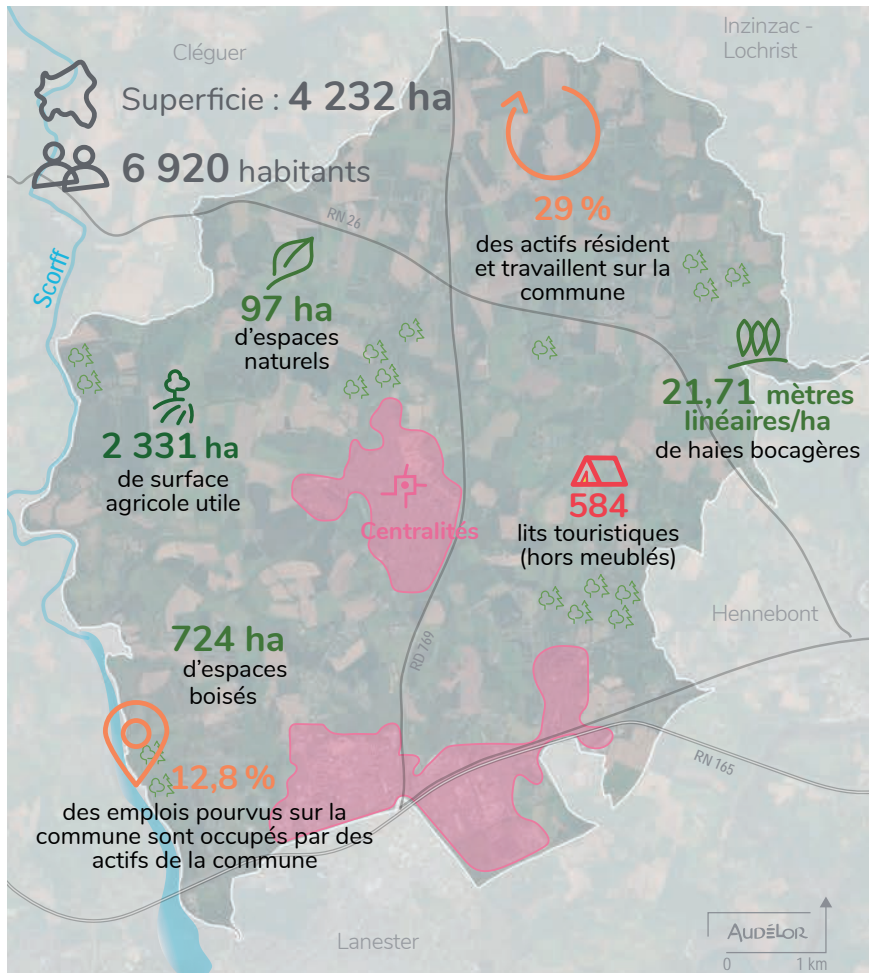


3. KERVIGNAC
La Maison de santé pluriprofessionnelle : une équipe aux compétences multiples pour « travailler ensemble ».



4. LANESTER
Repenser radicalement et ensemble les cours de récréation pour en faire des espaces de liberté, d'échanges, de détente et de développement.

Caudan



Croissance démographique annuelle moyenne :
2008-2019 : **0,11 %** / 2013-2019 : **0,42 %**

Indice de jeunesse : **0,71**
Rapport entre la population âgée de moins de 20 ans et celle des 60 ans et plus.

38 exploitations agricoles
Polyculture, polyélevage

1 124 logements construits avant la 1^{ère} réglementation thermique (1975)

11 % des ménages en précarité énergétique (logements)

16 % des ménages en précarité énergétique (mobilité)

3 095 logements

291 logements sociaux

47 résidences secondaires

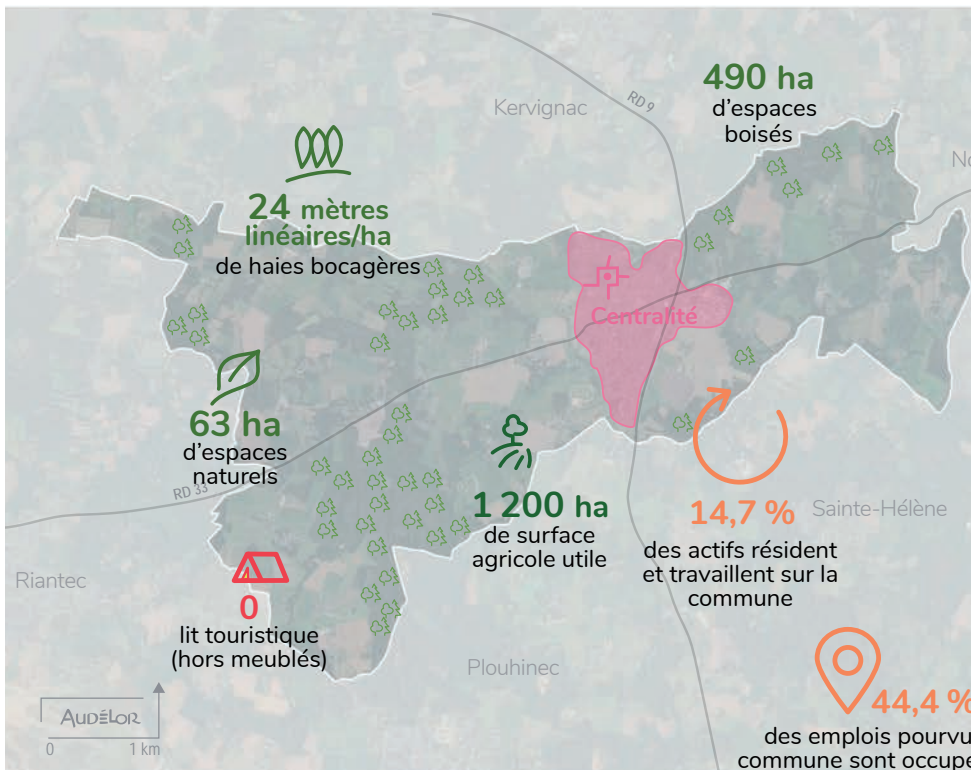
Évolution de l'urbanisation sur 10 ans : **31,5 ha**



Superficie : **1 731 ha**



3 238 habitants



1 500

actifs (15/64 ans)

553

emplois

83

établissements actifs

3

médecins généralistes libéraux

Croissance démographique annuelle moyenne :

2008-2019 : **0,80 %** / 2013-2019 : **0,45 %**

Indice de jeunesse : **1,29**

Rapport entre la population âgée de moins de 20 ans et celle des 60 ans et plus.

16 exploitations agricoles

Élevages porcins, volailles

337 logements construits avant la 1^{ère} réglementation thermique (1975)

11 % des ménages en précarité énergétique (logements)

12 % des ménages en précarité énergétique (mobilité)

1 413 logements

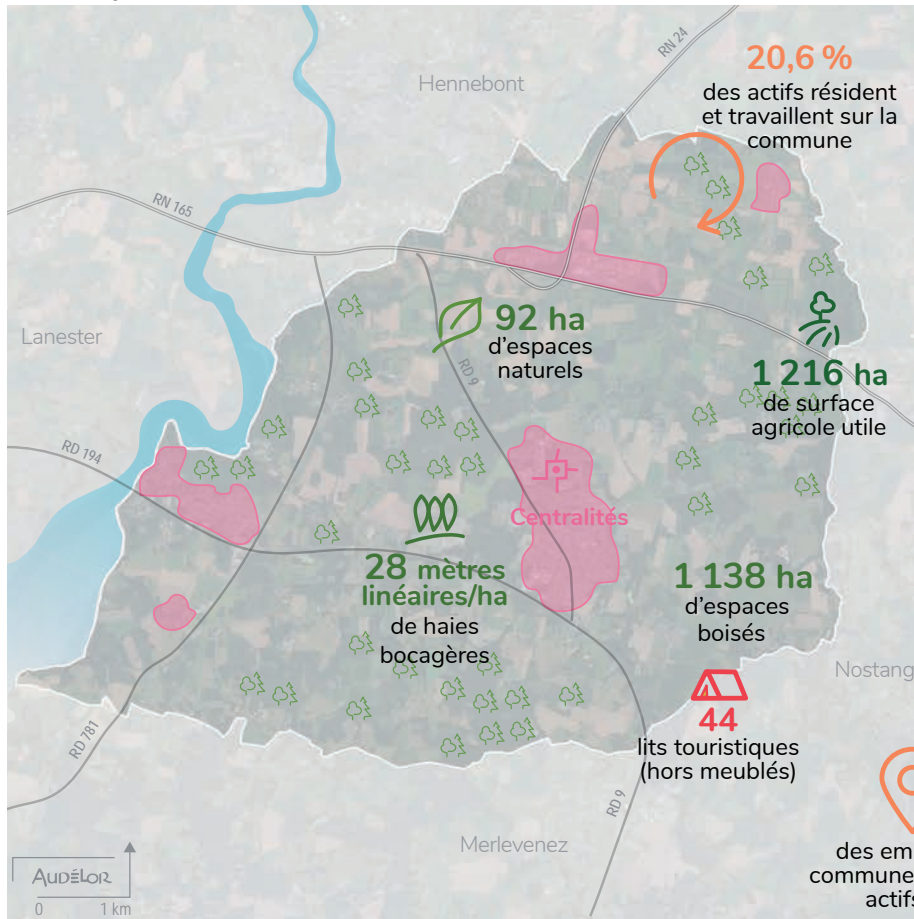
76 logements sociaux

48 résidences secondaires

Évolution de l'urbanisation sur 10 ans : **10,3 ha**

Kervignac

 Superficie : **3 937 ha**  **6 786** habitants



3 275
actifs (15/64 ans)

2 709
emplois

172
établissements
actifs

6
médecins
généralistes libéraux

13
commerces actifs
en centralité

Croissance démographique annuelle moyenne :
2008-2019 : **2,03 %** / 2013-2019 : **0,75 %**

Indice de jeunesse : **1,46**
Rapport entre la population âgée de moins de 20 ans
et celle des 60 ans et plus.

22 exploitations agricoles
Polyculture, polyélevage

690 logements construits avant la 1^{ère} réglementation
thermique (1975)

9 % des ménages en précarité énergétique (logements)

11 % des ménages en précarité énergétique (mobilité)

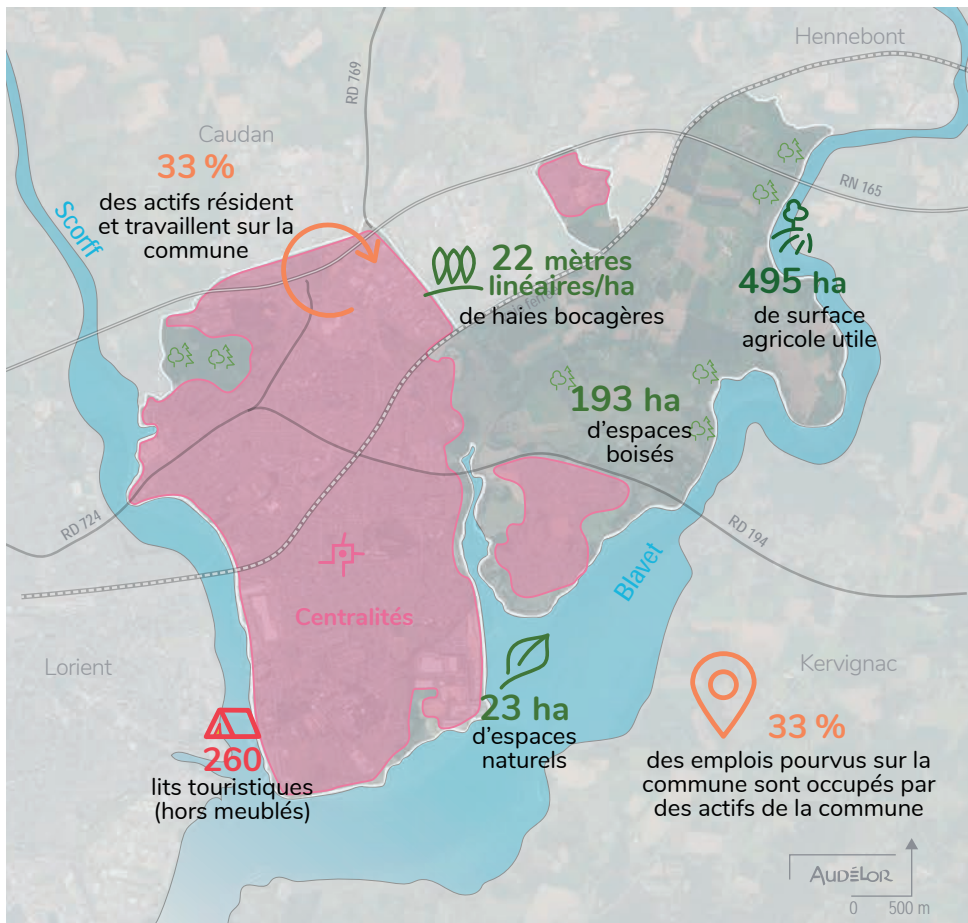
2 828 logements

149 logements sociaux

67 résidences secondaires

Évolution de l'urbanisation sur 10 ans : **43,8 ha**

 Superficie : **1 626 ha**  **23 124 habitants**



10 206
actifs (15/64 ans)

8 939
emplois

608
établissements
actifs

20
médecins
généralistes libéraux

52
commerces actifs
en centralité

8 %
de taux de vacance
des commerces

Croissance démographique annuelle moyenne :
2008-2019 : **0,25 %** / 2013-2019 : **0,93 %**

Indice de jeunesse : **0,87**
Rapport entre la population âgée de moins de 20 ans
et celle des 60 ans et plus.

6 exploitations agricoles
Polyculture, polyélevage

6 590 logements construits avant la 1^{ère} réglementation
thermique (1975)

14 % des ménages en précarité énergétique (logements)

16 % des ménages en précarité énergétique (mobilité)

11 438 logements

2 823 logements sociaux

119 résidences secondaires

Évolution de l'urbanisation sur 10 ans : **15 ha**



L'ESSENTIEL DE LA COMMUNE

Scaër

12 avril 2023

11 794 ha
5 295 habitants

2 324 actifs (15/64 ans)
1 327 emplois
135 établissements actifs

3 médecins généralistes libéraux
41 commerces actifs en centralité
28 % de taux de vacance des commerces



1. SCAËR
Micro-Folie, un Musée Numérique au cœur d'un équipement existant.

3. SAINT-THURIEN
Pour une présence d'un bocage efficace, reconstitution, préservation, valorisation.

2. QUERRIEN
Le projet culturel et artistique des musiques actuelles en milieu rural apporte vitalité et proximité.

4. ARZANO
Restructuration du bourg et équipements structurants.

12 avril

Une journée sur le terrain pour échanger

Journée n°9

Scaër, Querrien, Saint-Thuriën, Arzano

À partir de 7h30 / Ramassage car - Aires de covoiturage Lanester puis de Guidel

Équipement
SCAËR : micro-folie, un musée numérique
Les Micro-Folies de la Villette répondent à trois ambitions : animer les territoires pour créer de nouveaux lieux populaires, offrir les chefs-d'œuvre des plus grandes institutions culturelles à tous et favoriser la création en permettant aux artistes locaux et aux habitants de se produire au sein du réseau Micro-Folies.

Biodiversité
SAINT-THURIEN : pour une présence d'un bocage efficace : reconstitution, préservation, valorisation.
42 professionnels de santé de soins primaires sont rassemblés autour d'un projet de santé commun, témoignant d'un exercice coordonné et pluriprofessionnel autour d'une patientèle commune. Un lien entre professionnels de santé et élus du territoire a été indispensable pour mettre en œuvre le projet.

Équipement
12h00 / Repas - Restaurant Fidel Bistrot - Saint-Thuriën
QUERRIEN : un projet culturel et artistique des musiques actuelles en milieu rural apporte vitalité et proximité
Le Collectif culturel Tomahawk, installé à la ferme s'articule autour de trois pôles au collectif: la diffusion par un festival annuel et l'organisation de concerts ; l'accompagnement des groupes et musiciens et les actions solidaires.

Centralité
ARZANO : restructuration du bourg et équipements structurants
La revitalisation de centre-bourg est bien engagée : démolition d'un ancien garage et d'un bâtiment inutilisé et vétuste, construction de logements et d'une maison médicale, rénovation d'un bâtiment pour y installer un dojo, transformation de l'ancienne poste en petite halle et enfin aménagement de l'espace public.

Goûter pour poursuivre les échanges - Arzano
18h20 / Fin du circuit à Lanester après un arrêt à l'aire de covoiturage de Guidel

Programme sous réserve de modifications
Contacts AudéLor
Marie-Julie DUPONT-BOUCHER - 06 28 69 03 63 | Laurence DEBACQ - 06 15 04 11 64



Croissance démographique annuelle moyenne :
2008-2019 : **1,49 %** / 2013-2019 : **-0,13 %**

Indice de jeunesse : **1,13**
Rapport entre la population âgée de moins de 20 ans et celle des 60 ans et plus.

374 logements construits avant la 1^{re} réglementation thermique (1975)
24 % des ménages en précarité énergétique (logements)
21 % des ménages en précarité énergétique (mobilité)

Superficie : 11 794 ha

5 295 habitants



Croissance démographique annuelle moyenne :
2008-2019 : **0,17 %** / 2013-2019 : **-0,21 %**

Indice de jeunesse : **0,61**
Rapport entre la population âgée de moins de 20 ans et celle des 60 ans et plus.

98 exploitations
Polyculture

2 324 actifs (15/64 ans)
1 327 emplois
135 établissements actifs

3 médecins généralistes libéraux
41 commerces actifs en centralité
28 % de taux de vacance des commerces

Journée terrain pour échanger

Journée n°9

Scaër, Querrien, Saint-Thuriën, Arzano

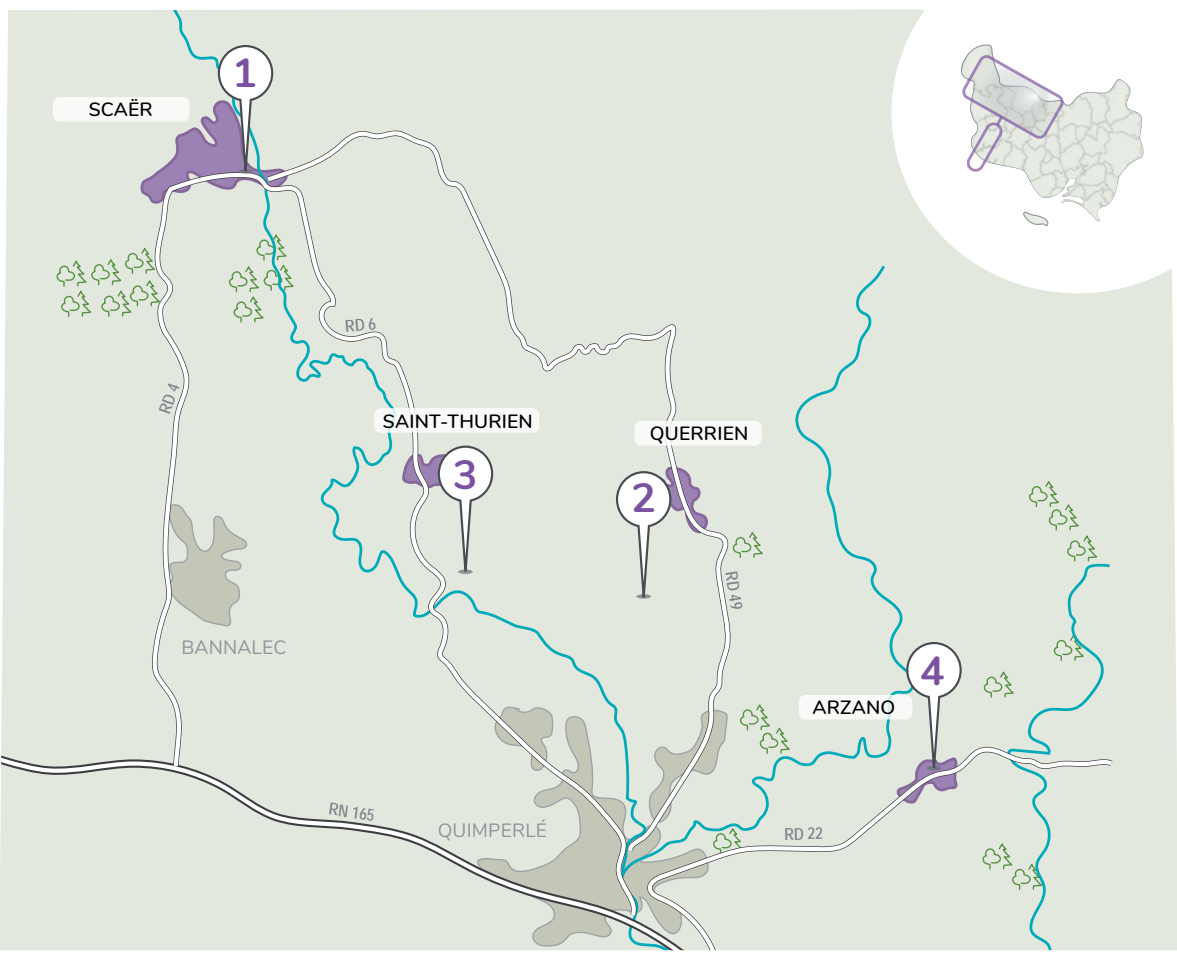


12
avril

Une journée
sur le terrain pour échanger
Journée n°9
Scaër, Querrien, Saint-Thurien, Arzano



Les étapes de la journée



1. SCAËR
Micro-Folie, un Musée Numérique au cœur d'un équipement existant.



2. QUERRIEN
Le projet culturel et artistique des musiques actuelles en milieu rural apporte vitalité et proximité.

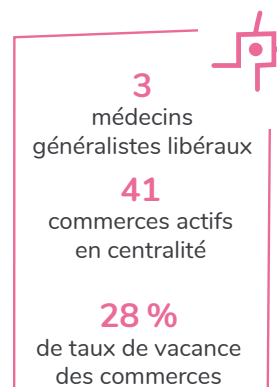
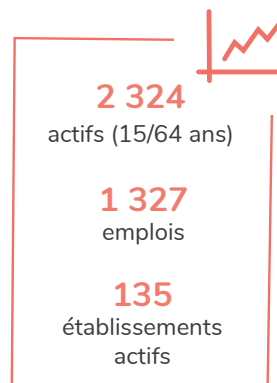
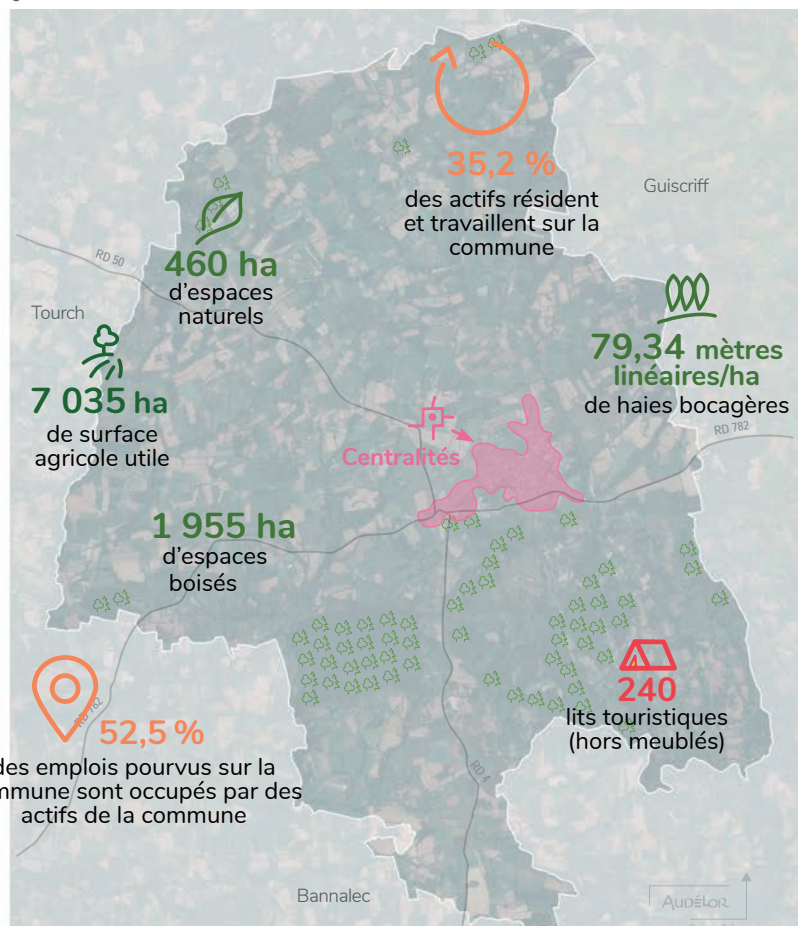



3. SAINT-THURIEN
Pour une présence d'un bocage efficace, reconstitution, préservation, valorisation.



4. ARZANO
Restructuration du bourg et équipements structurants.


 Superficie : **11 794 ha**  **5 295 habitants**



 Croissance démographique annuelle moyenne :
2008-2019 : **0,17 %** / 2013-2019 : **-0,21 %**


Indice de jeunesse : **0,61**
Rapport entre la population âgée de moins de 20 ans
et celle des 60 ans et plus.

98 exploitations agricoles
Polyculture, polyélevage 

2 278 logements construits avant la 1^{ère} réglementation
thermique (1975) 

25 % des ménages en précarité énergétique (logements)

23 % des ménages en précarité énergétique (mobilité)

3 147 logements 

143 logements sociaux

144 résidences secondaires

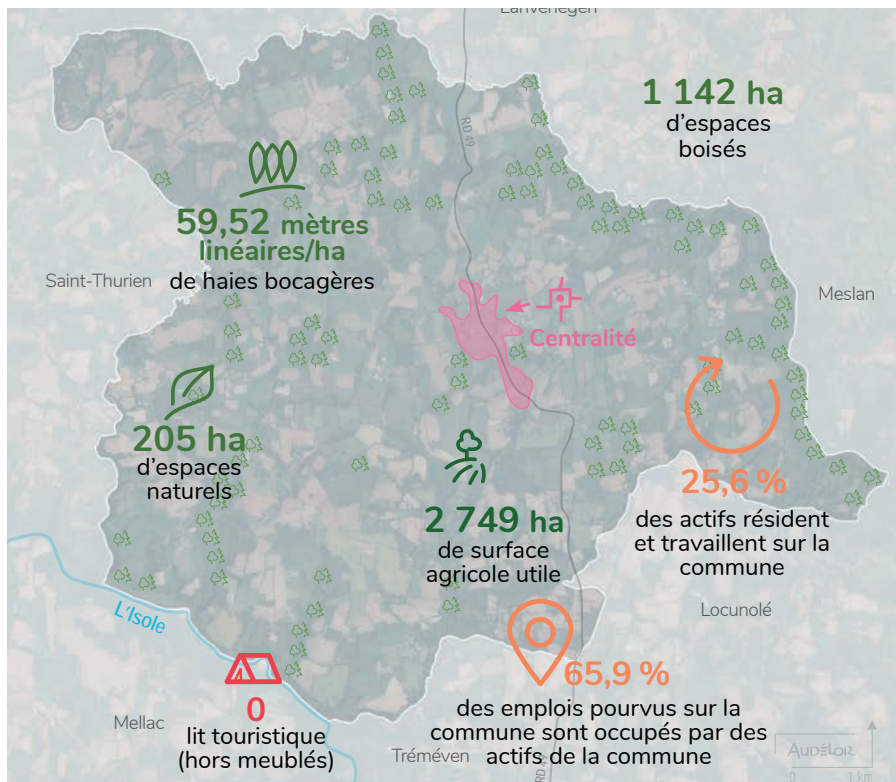
Évolution de l'urbanisation sur 10 ans : **19,7 ha**



Superficie : **5 434 ha**



1 689 habitants



765

actifs (15/64 ans)

217

emplois

43

établissements actifs

1

médecin généraliste libéral

12

commerces actifs en centralité

0 %

de taux de vacance des commerces

Croissance démographique annuelle moyenne :

2008-2019 : **0,08 %** / 2013-2019 : **-0,47 %**

Indice de jeunesse : **0,69**

Rapport entre la population âgée de moins de 20 ans et celle des 60 ans et plus.

38 exploitations agricoles

Élevages porcins, volailles

685 logements construits avant la 1^{ère} réglementation thermique (1975)

22 % des ménages en précarité énergétique (logements)

19 % des ménages en précarité énergétique (mobilité)

1 059 logements

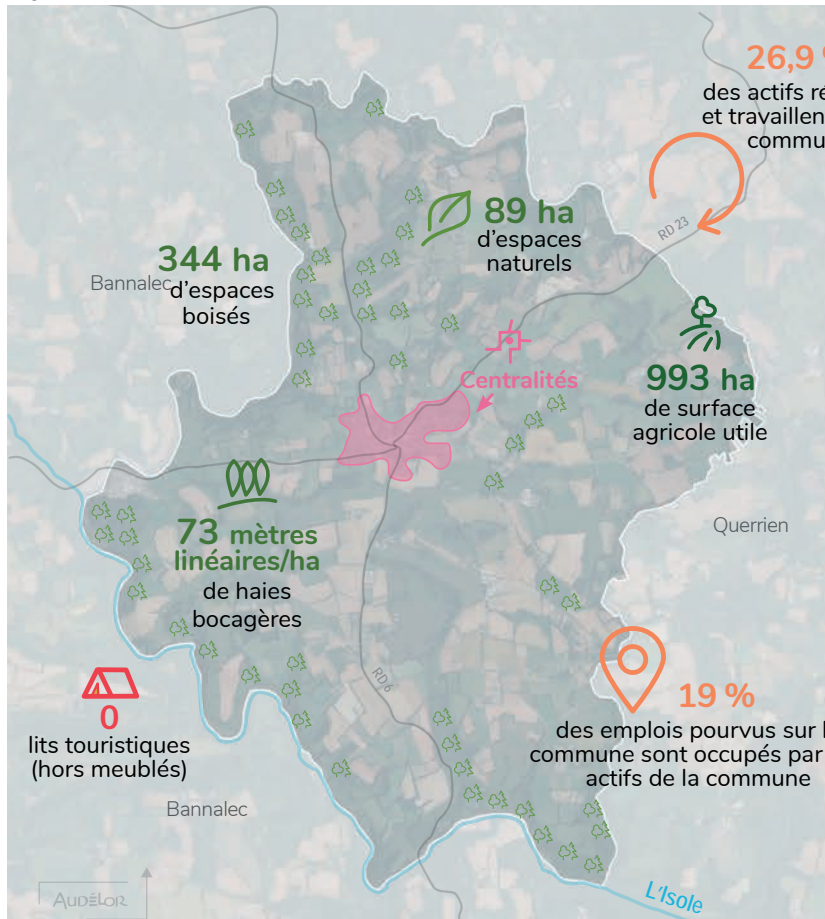
44 logements sociaux

87 résidences secondaires

Évolution de l'urbanisation sur 10 ans : **8,4 ha**

Saint-Thurien

 Superficie : **2 140 ha**  **1 038** habitants



479 actifs (15/64 ans)

479 emplois

22 établissements actifs

0 médecin généraliste libéral

6 commerces actifs en centralité

25 % de taux de vacance des commerces

Croissance démographique annuelle moyenne :
2008-2019 : **1,49 %** / 2013-2019 : **0,13 %**

Indice de jeunesse : **1,13**

Rapport entre la population âgée de moins de 20 ans et celle des 60 ans et plus.

13 exploitations agricoles
Polyculture, polyélevage

374 logements construits avant la 1^{ère} réglementation thermique (1975)

24 % des ménages en précarité énergétique (logements)

21 % des ménages en précarité énergétique (mobilité)

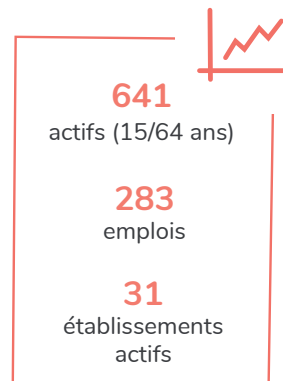
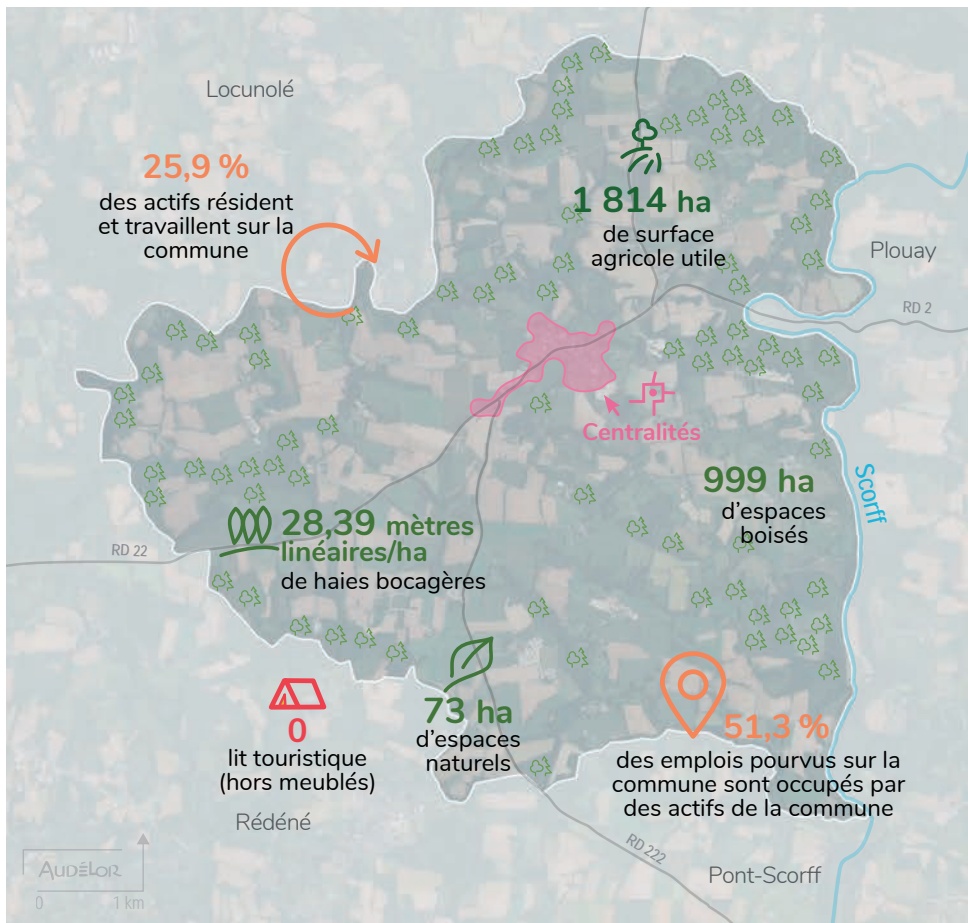
575 logements

19 logements sociaux

52 résidences secondaires

Évolution de l'urbanisation sur 10 ans : **5,1 ha**


Superficie : **3 394 ha**  **1 376 habitants**



Croissance démographique annuelle moyenne : 
2008-2019 : **-0,17 %** / 2013-2019 : **-0,10 %**


Indice de jeunesse : **0,55**
Rapport entre la population âgée de moins de 20 ans
et celle des 60 ans et plus.

22 exploitations agricoles
Élevages porcins, volailles 

373 logements construits avant la 1^{ère} réglementation
thermique (1975) 

14 % des ménages en précarité énergétique (logements)

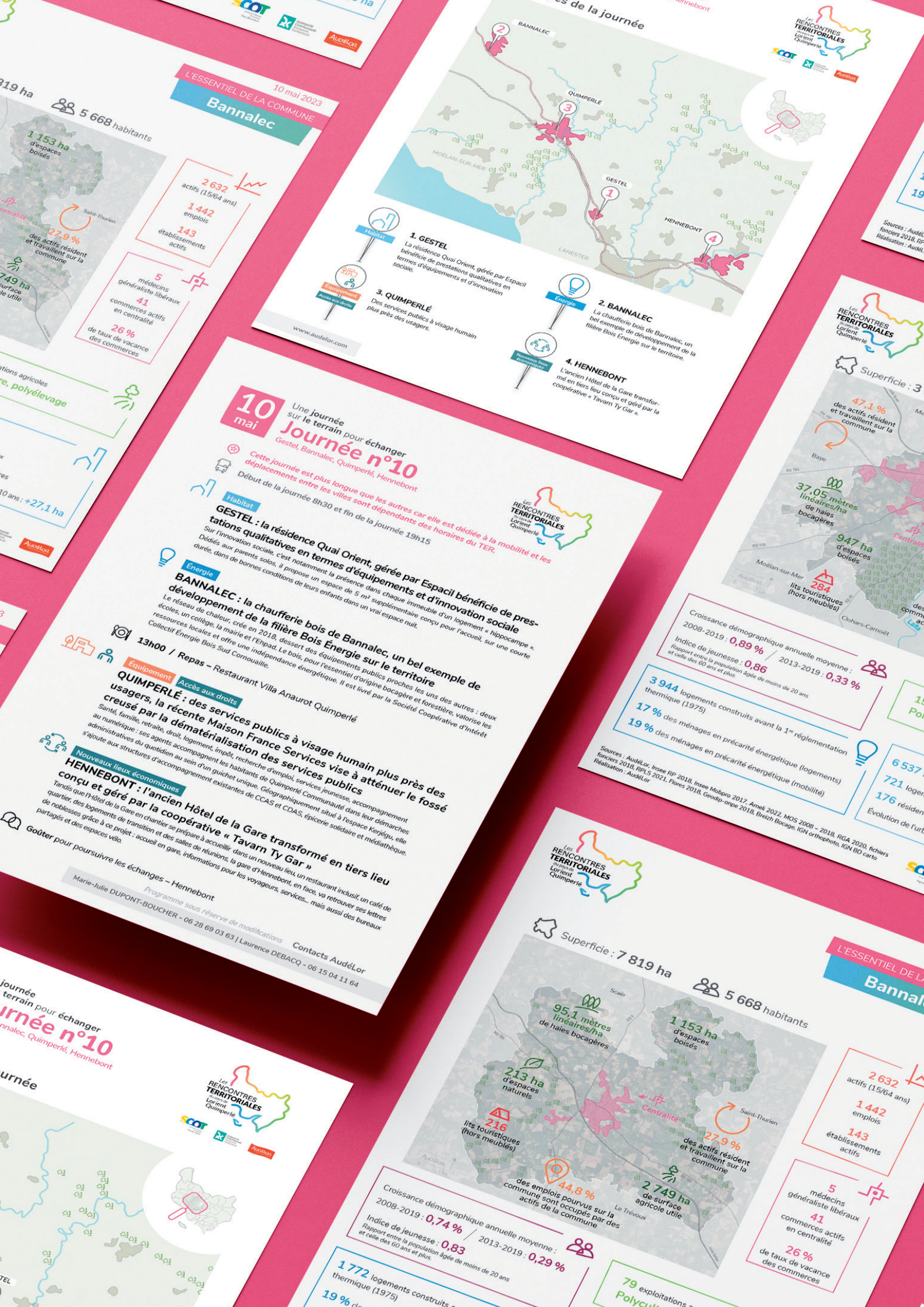
17 % des ménages en précarité énergétique (mobilité)

677 logements 

48 logements sociaux

38 résidences secondaires

Évolution de l'urbanisation sur 10 ans : **4,7 ha**



L'ESSENTIEL DE LA COMMUNE

Bannalec

10 mai 2023



- 1. GESTEL**
La résidence Quai Orient, gérée par Espace bénéficie de prestations qualitatives en termes d'équipements et d'innovation sociale.
- 2. BANNALEC**
La chaufferie bois de Bannalec, un bel exemple de développement de la filière Bois Énergie sur le territoire.
- 3. QUIMPERLÉ**
Des services publics à visage humain plus près des usagers.
- 4. HENNEBONT**
L'ancien Hôtel de la Gare transformé en tiers lieu conçu et géré par la coopérative « Tavnem Ty Gar ».

10 mai

Journée n°10

Une journée sur le terrain pour échanger
Gestel, Bannalec, Quimperlé, Hennebont

Cette journée est plus longue que les autres car elle est dédiée à la mobilité et les déplacements entre les villes sont dépendants des horaires du TER.
Début de la journée 8h30 et fin de la journée 19h15



Habitat
GESTEL : la résidence Quai Orient, gérée par Espace bénéficie de prestations qualitatives en termes d'équipements et d'innovation sociale
Sur l'innovation sociale, c'est notamment la présence dans chaque immeuble d'un logement « hippocampe ». Dedicés aux parents solos, il propose un espace de 5 m² supplémentaire conçu pour l'accueil, sur une courte durée, dans de bonnes conditions de leurs enfants dans un vrai espace nuit.

Energie
BANNALEC : la chaufferie bois de Bannalec, un bel exemple de développement de la filière Bois Énergie sur le territoire
Le réseau de chaleur, créé en 2018, dessert des équipements publics proches les uns des autres : deux écoles, un collège, la mairie et l'Elphad. Le bois, pour l'essentiel d'origine bocagère et forestière, valorise les ressources locales et offre une indépendance énergétique. Il est livré par la Société Coopérative d'Intérêt Collectif Énergie Bois Sud Cornouaille.

Équipement
QUIMPERLÉ : des services publics à visage humain plus près des usagers, la récente Maison France Services vise à atténuer le fossé creusé par la dématérialisation des services publics
Santé, famille, retraite, droit, logement, impôt, recherche d'emploi, services jeunesse, accompagnement au numérique : ses agents accompagnent les habitants de Quimperlé Communauté dans leur démarche administratives du quotidien au sein d'un guichet unique. Géographiquement situé à l'espace Kerjégu, elle s'ajoute aux structures d'accompagnement existantes de CCAS et CDAS, épicerie solidaire et médiathèque.


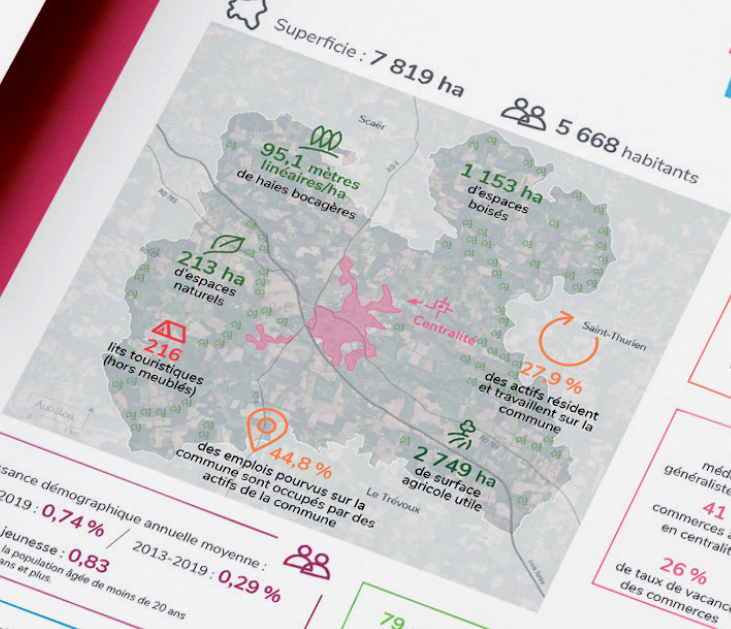
Nouveaux lieux économiques
HENNEBONT : l'ancien Hôtel de la Gare transformé en tiers lieu conçu et géré par la coopérative « Tavnem Ty Gar »
Tandis que l'hôtel de la Gare en chantier se prépare à accueillir dans un nouveau lieu, un restaurant inclusif, un café de quartier, des logements de transition et des salles de réunions, la gare d'Hennebont, en face, va retrouver ses lettres de noblesse grâce à ce projet : accueil en gare, informations pour les voyageurs, services... mais aussi des bureaux partagés et des espaces vélo.

Gôter pour poursuivre les échanges - Hennebont
Programme sous réserve de modifications
Marie-Julie DUPONT-BOUCHER - 06 28 69 03 63 | Laurence DEBACQ - 06 15 04 11 64
Contacts Audélor




LES RENCONTRES TERRITORIALES

Lorient Quimperlé



L'ESSENTIEL DE LA COMMUNE

Bannalec



Journée terrain pour échanger

Journée n°10

Bannalec, Quimperlé, Hennebont

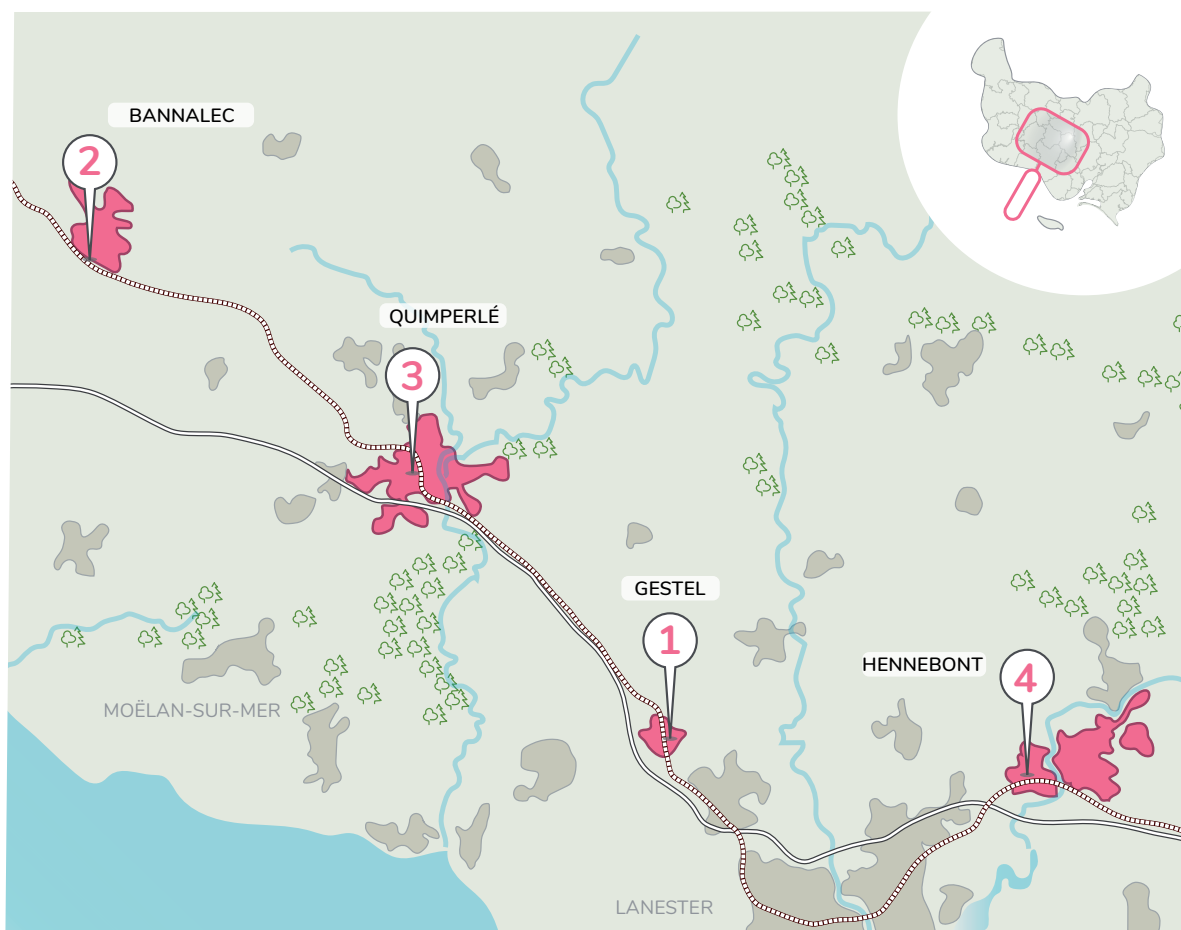


10
mai

Une journée
sur le terrain pour échanger
Journée n°10
Gestel, Bannalec, Quimperlé, Hennebont



Les étapes de la journée



Habitat

1. GESTEL

La résidence Quai Orient, gérée par Espacil bénéficie de prestations qualitatives en termes d'équipements et d'innovation sociale.



Énergie

2. BANNALEC

La chaufferie bois de Bannalec, un bel exemple de développement de la filière Bois Énergie sur le territoire.



Équipement

Accès aux droits

3. QUIMPERLÉ

Des services publics à visage humain plus près des usagers.



Nouveaux lieux économiques

4. HENNEBONT

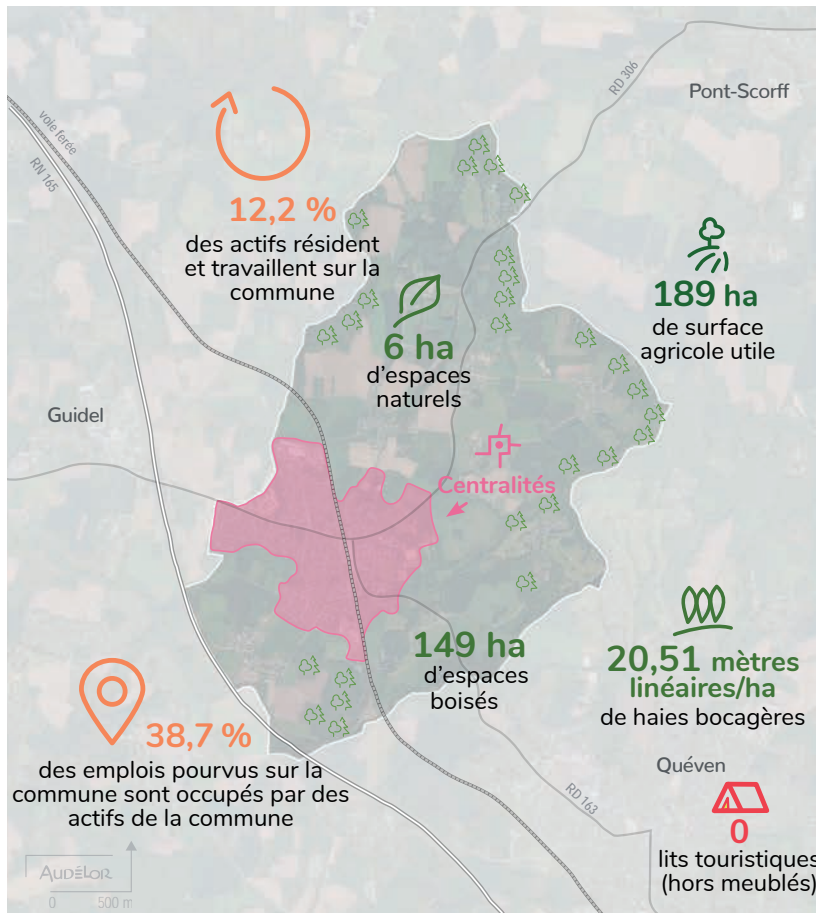
L'ancien Hôtel de la Gare transformé en tiers lieu conçu et géré par la coopérative « Tavarn Ty Gar ».



Superficie : **623 ha**



2 637 habitants



1 299

actifs (15/64 ans)

346

emplois

37

établissements actifs

3

médecins généralistes libéraux

12

commerces actifs en centralité

0 %

de taux de vacance des commerces

Croissance démographique annuelle moyenne :

2008-2019 : **0,23 %** / 2013-2019 : **-0,40 %**

Indice de jeunesse : **0,92**

Rapport entre la population âgée de moins de 20 ans et celle des 60 ans et plus.

3 exploitations agricoles

Bovins, lait

209 logements construits avant la 1^{re} réglementation thermique (1975)

8 % des ménages en précarité énergétique (logements)

12 % des ménages en précarité énergétique (mobilité)

1 169 logements

114 logements sociaux

4 résidences secondaires

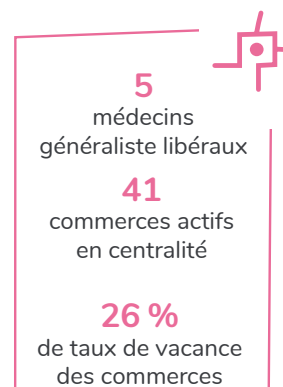
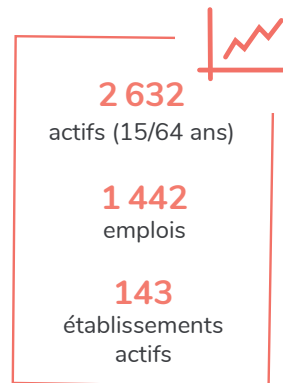
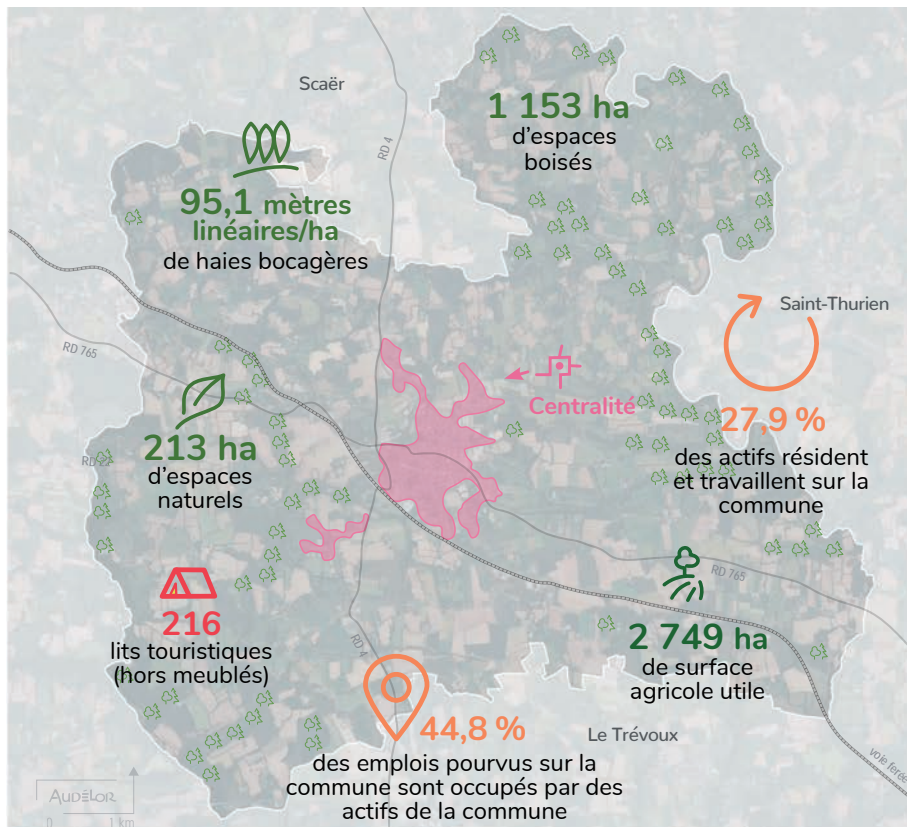
Évolution de l'urbanisation sur 10 ans : **+4,9 ha**



Superficie : **7 819 ha**



5 668 habitants



Croissance démographique annuelle moyenne :
2008-2019 : **0,74 %** / 2013-2019 : **0,29 %**

Indice de jeunesse : **0,83**
Rapport entre la population âgée de moins de 20 ans et celle des 60 ans et plus.

79 exploitations agricoles
Polyculture, polyélevage

1 772 logements construits avant la 1^{re} réglementation thermique (1975)

19 % des ménages en précarité énergétique (logements)

19 % des ménages en précarité énergétique (mobilité)

3 035 logements

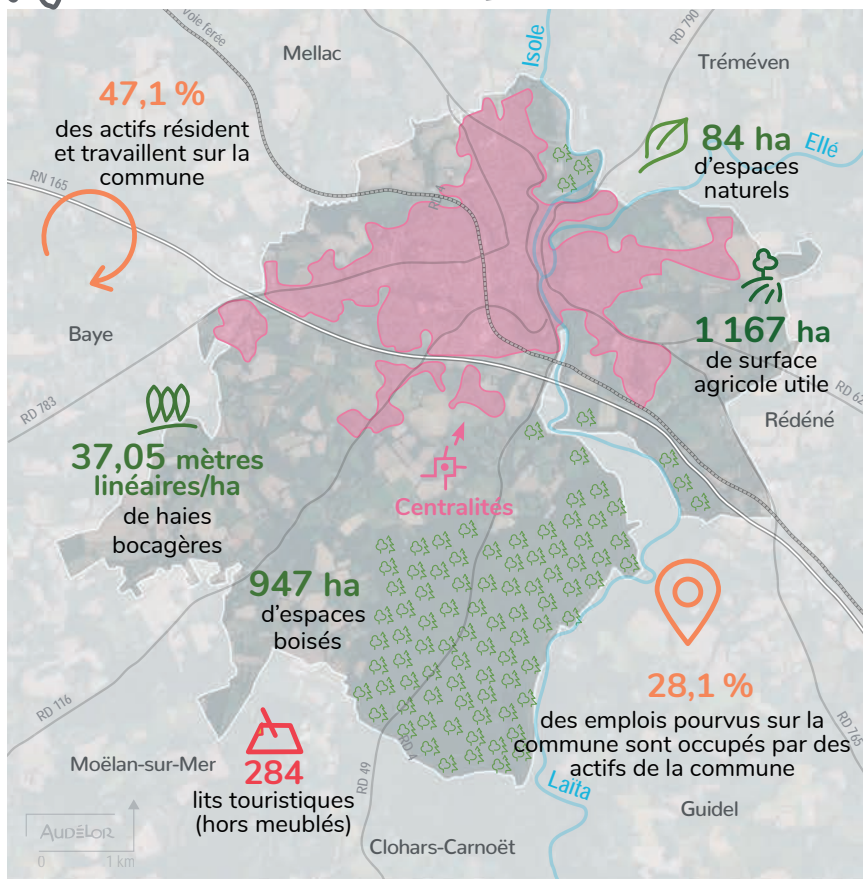
124 logements sociaux

164 résidences secondaires

Évolution de l'urbanisation sur 10 ans : **+27,1 ha**

Quimperlé

 Superficie : **3 070 ha**  **12 220 habitants**



5 419
actifs (15/64 ans)

8 006
emplois

454
établissements
actifs

17
médecins
généraliste libéraux

164
commerces actifs
en centralité

22 %
de taux de vacance
des commerces

Croissance démographique annuelle moyenne :
2008-2019 : **0,89 %** / 2013-2019 : **0,33 %**

Indice de jeunesse : **0,86**
Rapport entre la population âgée de moins de 20 ans
et celle des 60 ans et plus.

15 exploitations agricoles
Polyculture, polyélevage

3 944 logements construits avant la 1^{re} réglementation
thermique (1975)

17 % des ménages en précarité énergétique (logements)

19 % des ménages en précarité énergétique (mobilité)

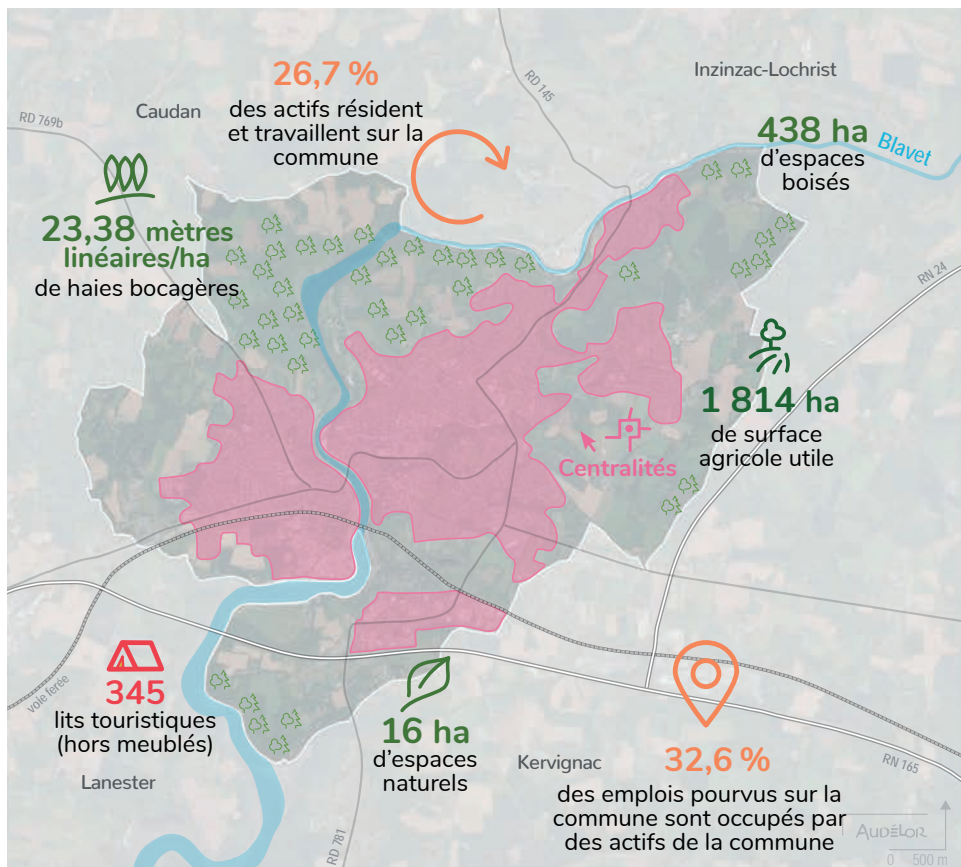
6 537 logements

721 logements sociaux

176 résidences secondaires

Évolution de l'urbanisation sur 10 ans : **+16,9 ha**

 Superficie : **1 882 ha**  **16 062** habitants



7 078
actifs (15/64 ans)

5 105
emplois

413
établissements
actifs

13
médecins
généralistes libéraux

130
commerces actifs
en centralité

12 %
de taux de vacance
des commerces

Croissance démographique annuelle moyenne :
2008-2019 : **0,86 %** / 2013-2019 : **0,31 %**

Indice de jeunesse : **0,73**
Rapport entre la population âgée de moins de 20 ans
et celle des 60 ans et plus.

7 exploitations agricoles
Polyculture, polyélevage

3 988 logements construits avant la 1^{re} réglementation
thermique (1975)

13 % des ménages en précarité énergétique (logements)

18 % des ménages en précarité énergétique (mobilité)

8 489 logements

1 855 logements sociaux

127 résidences secondaires

Évolution de l'urbanisation sur 10 ans : **+29,1 ha**



Lorient

25 276 actifs (15/64 ans)
34 327 emplois
2 441 établissements actifs

67 médecins généralistes libéraux
596 commerces actifs en centralité
8% de taux de vacance des commerces

7 juin Journée n°11

LORIENT : 20 ans de transformation, de « la Base de sous-marins » au nouveau quartier « Lorient La Base »
Construite par l'armée allemande en 1941, elle fut utilisée par la Marine française jusqu'en 1997. À partir des années 2000, le site est reconverti avec succès. C'est désormais un important pôle économique, touristique, culturel, patrimonial et nautique avec notamment l'ensemble des trois bunkers, la Cité de la Voile Eric Tabarly, le Sous-marin Flore, le Musée sous-marin, le pôle Course au large et la salle de concerts de musiques actuelles.

Economie
LORIENT : un site unique pour accueillir l'ensemble des infrastructures dédiées à la course au large et les entreprises spécialisées.

GROIX : l'eau, une denrée précieuse à préserver
Le pôle course au large permet aux skippers et à leurs équipes, qui ont fait de La Base leur port d'attache, d'optimiser la préparation de leurs bateaux pour les grandes courses et les records.

12h00 / Repas - à bord du bateau « Escal'Ouest »

GROIX : l'abeille noire de Groix, un patrimoine unique en danger
Pour sécuriser les volumes nécessaires à l'alimentation de l'île, Lorient Agglomération a installé en 2020, l'usine de traitement de l'eau de Cridhal. Elle produit l'eau potable issue des deux filières de traitement : celle des eaux souterraines captées en trois lieux-dits et celle des eaux de surface provenant du barrage de Port Melin.

Groix : l'abeille noire de Groix, un patrimoine unique en danger
Groix est une zone privilégiée pour l'abeille noire locale. Des études scientifiques ont démontré que l'île abrite des abeilles noires au patrimoine génétique très pur. Les bonnes pratiques agricoles et apicales ont pu préserver leur patrimoine génétique irremplaçable, naturellement adapté au climat et aux ressources de l'île.

Gôûter pour poursuivre les échanges - à bord du bateau « Escal'Ouest »
Environ 18h45 - Retour à la Base

Programme sous réserve de modifications
Contacts AudéLor
Marie-Julie DUPONT-BOUCHER - 06 28 69 03 63 | Laurence DEBACQ - 06 15 04 11 64



- 1. LORIENT**
20 ans de transformation : de « la Base de sous-marins » au nouveau quartier « Lorient La Base ».
- 2. LORIENT**
Un site unique pour accueillir l'ensemble des infrastructures dédiées à la course au large et les entreprises spécialisées.
- 3. GROIX**
L'eau, une denrée précieuse à préserver.
- 4. GROIX**
L'abeille noire de Groix, un patrimoine unique à préserver.

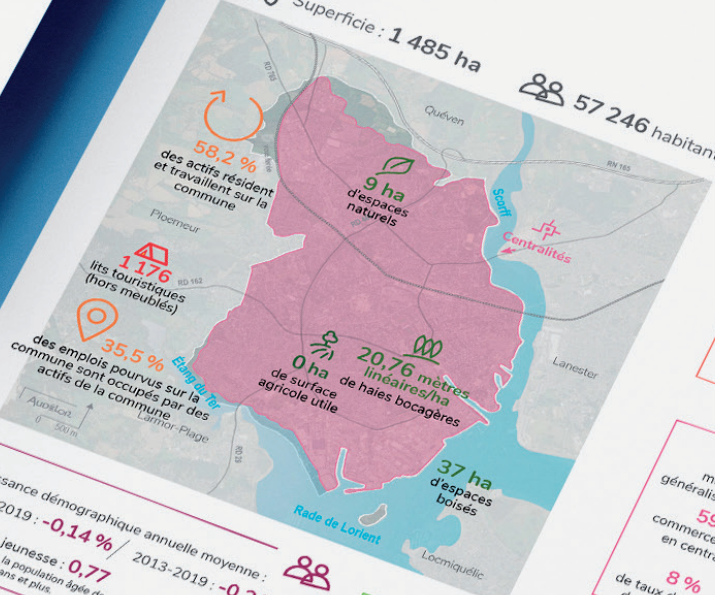


Croissance démographique annuelle moyenne :
2008-2019 : -0,33% / 2013-2019 : 0,01%
Indice de jeunesse : 0,26
Rapport entre la population âgée de moins de 20 ans et celle des 60 ans et plus

1 597 logements construits avant la 1^{re} réglementation thermique (1975)
26% des ménages en précarité énergétique (logements)
15% des ménages en précarité énergétique (mobilité)

Sources : AudéLor, Insee RP 2018, Insee Moshp 2017, Améli 2022, MOS 2008 - 2018, RG 2020, Fichiers Fichiers 2018, RPLS 2021, Fibres 2018, Geodp 2018, Breizh Bocage, IGN orthophoto, IGN BD carto
Réalisation : AudéLor

Lorient



25 276 actifs (15/64 ans)
34 327 emplois
2 441 établissements actifs

67 médecins généralistes libéraux
596 commerces actifs en centralité
8% de taux de vacance des commerces

Croissance démographique annuelle moyenne :
2008-2019 : -0,14% / 2013-2019 : -0,21%
Indice de jeunesse : 0,77
Rapport entre la population âgée de moins de 20 ans et celle des 60 ans et plus

25 096 logements construits avant la réglementation thermique
16% exploitation

Journée n°11



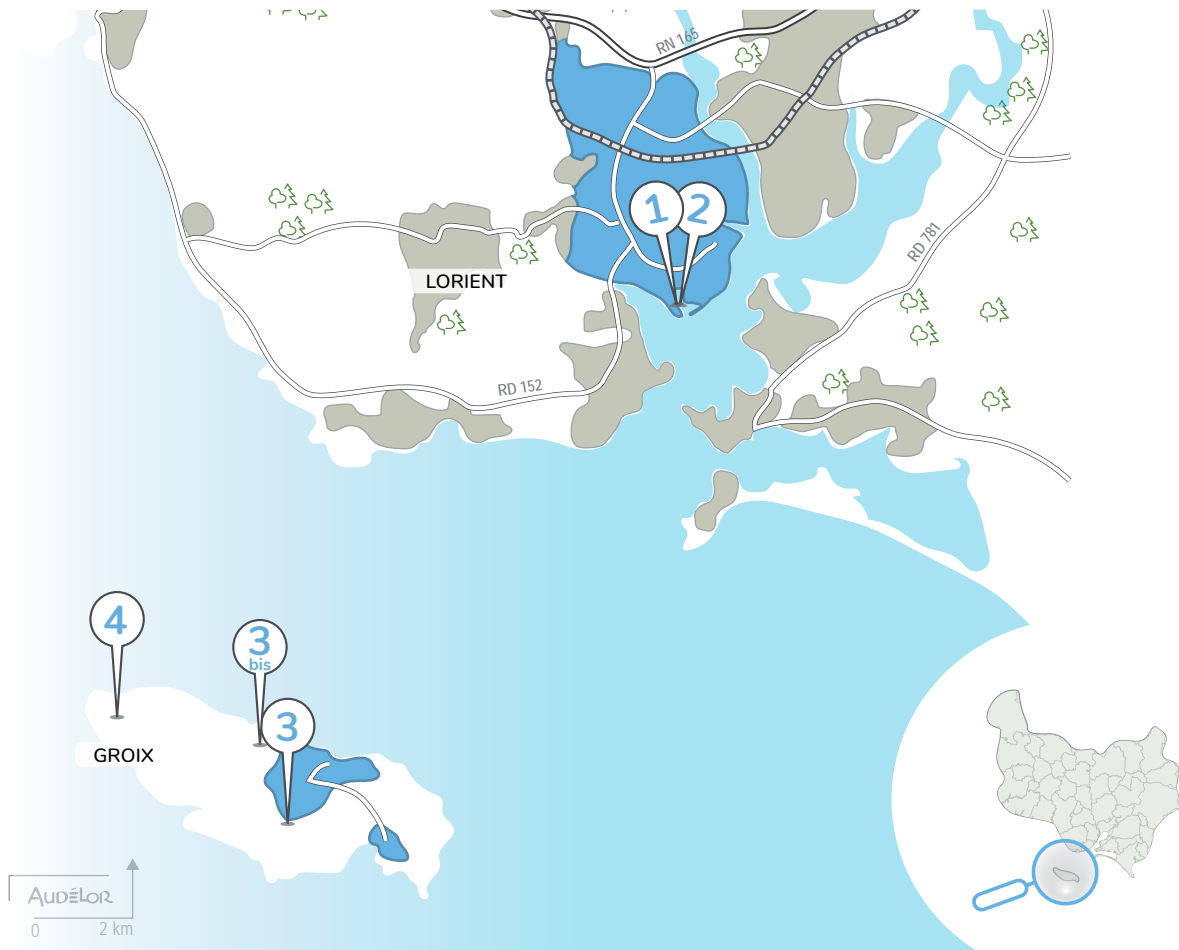
Les RENCONTRES TERRITORIALES Lorient Quimperlé

7
juin

Une journée
sur le terrain pour échanger
Journée n°11
Lorient, Groix



Les étapes de la journée



Urbanisme

1. LORIENT

20 ans de transformation : de « la Base de sous-marins » au nouveau quartier « Lorient La Base ».



Économie

2. LORIENT

Un site unique pour accueillir l'ensemble des infrastructures dédiées à la course au large et les entreprises spécialisées.



Équipement

3. GROIX

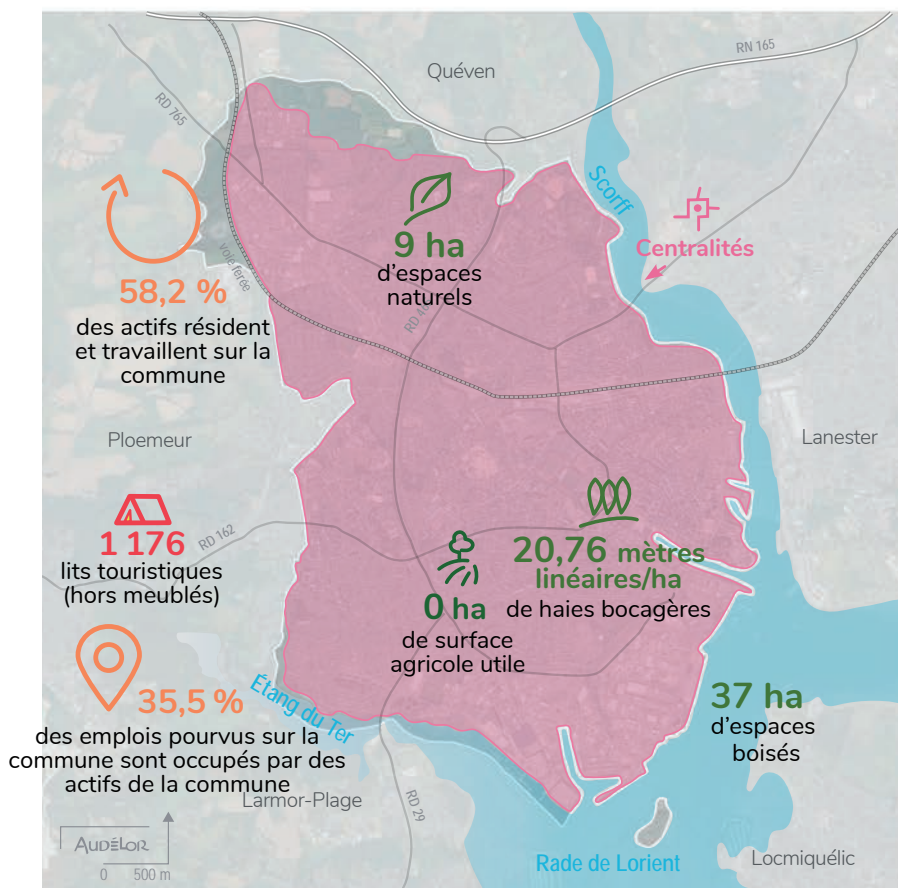
L'eau, une denrée précieuse à préserver.



Biodiversité

4. GROIX

L'abeille noire de Groix, un patrimoine unique à préserver.

Superficie : **1 485 ha****57 246** habitants**25 276**

actifs (15/64 ans)

34 327

emplois

2 441

établissements actifs

67

médecins généralistes libéraux

596

commerces actifs en centralité

8 %

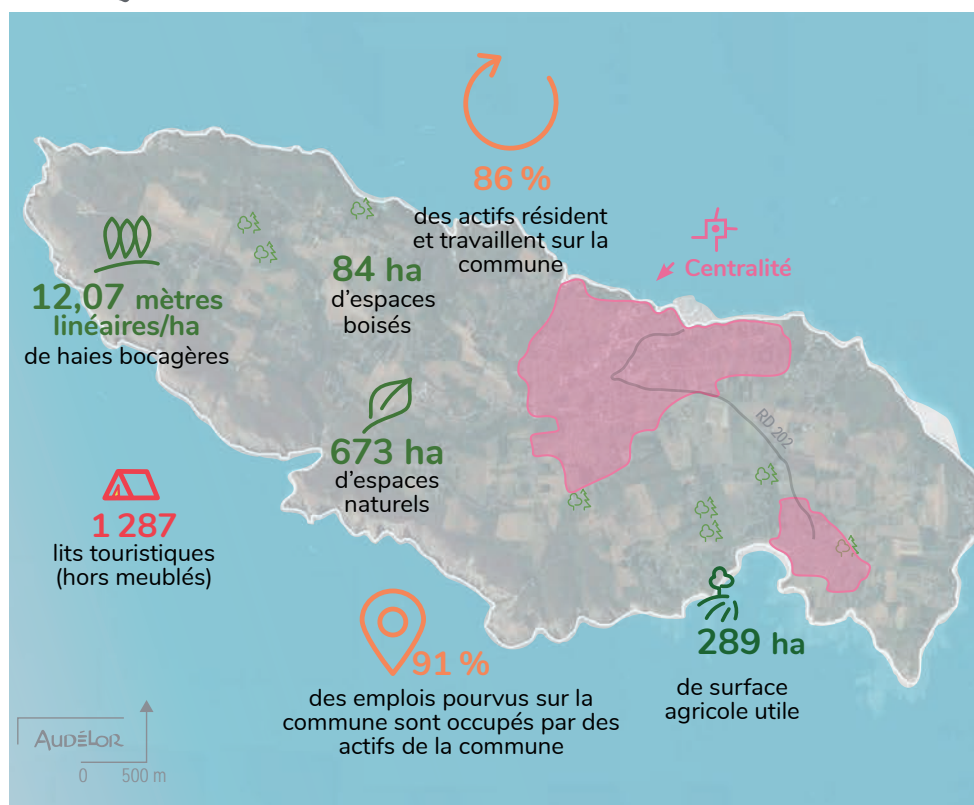
de taux de vacance des commerces

Croissance démographique annuelle moyenne :

2008-2019 : **-0,14 %** / 2013-2019 : **-0,21 %**Indice de jeunesse : **0,77**

Rapport entre la population âgée de moins de 20 ans et celle des 60 ans et plus.

0 exploitation agricole**25 096** logements construits avant la 1^{re} réglementation thermique (1975)**16 %** des ménages en précarité énergétique (logements)**18 %** des ménages en précarité énergétique (mobilité)**36 139** logements**9 160** logements sociaux**1 171** résidences secondairesÉvolution de l'urbanisation sur 10 ans : **+12,1 ha**

Superficie : **1 539 ha****2 234** habitants**801**

actifs (15/64 ans)

629

emplois

97

établissements actifs

3

médecins généralistes libéraux venant du continent par roulement

73

commerces actifs en centralité

10 %

de taux de vacance des commerces

Croissance démographique annuelle moyenne :

2008-2019 : **-0,33 %** / 2013-2019 : **0,01 %**Indice de jeunesse : **0,26**

Rapport entre la population âgée de moins de 20 ans et celle des 60 ans et plus.

9 exploitations agricoles**Maraîchage, horticulture****1 597** logements construits avant la 1^{re} réglementation thermique (1975)**26 %** des ménages en précarité énergétique (logements)**15 %** des ménages en précarité énergétique (mobilité)**2 804** logements**143** logements sociaux**1 471** résidences secondairesÉvolution de l'urbanisation sur 10 ans : **+11 ha**



L'ESSENTIEL DE LA COMMUNE

5 juillet 2023

Calan

26 ha d'espaces naturels
1 233 habitants

13,3 % des actifs résident et travaillent sur la commune

636 actifs (15/64 ans)
114 emplois
14 établissements actifs

0 médecin généraliste libéral
8 commerces actifs en centralité
0 % de taux de vacance des commerces



- 1. QUÉVEN**
Densifier le centre en intégrant une opération d'habitat dans une ancienne friche industrielle.
- 2. CALAN**
Un soutien conséquent de la commune pour conserver sa boulangerie.
- 3. RÉDÉNÉ**
Jeux olympiques 2024, une opportunité pour favoriser le sport sur la commune.
- 4. QUISTINIC**
Le site de Poul-Fetan équipé d'un nouveau hall d'accueil.

5 juil.

Journée pour échanger sur le terrain n°12

Quéven, Calan, Rédéné, Quistinic

8h10 environ - Ramassage bus - aires de covoiturage

Habitat
QUÉVEN : densifier le centre en intégrant une opération d'habitat dans une friche industrielle

Après avoir acquis le terrain de l'ancienne conserverie Minerve, puis assuré la déconstruction et la dépollution du site, la commune a engagé une opération immobilière, sur un programme de 86 logements (10 maisons individuelles, 58 logements en collectifs et 18 logements intermédiaires). Cette opération est menée par 2 opérateurs : Aiguillon Construction et la Promotion qui ont fait le choix d'une architecture variée et moderne.

Commerce
CALAN : un soutien conséquent de la commune pour conserver sa boulangerie

La commune, pour éviter la fermeture de la boulangerie du bourg, a apporté son soutien à la réouverture de ce commerce essentiel. La Maison Blayé vient donc de s'installer, suite à un appel à candidature. Deux jeunes frères, boulanger et pâtissier, ont ainsi pu ouvrir grâce à quelques avantages : pas de fonds à acheter, un loyer très modéré et la possibilité de bénéficier d'achat groupé d'énergie de la commune.

Équipement
RÉDÉNÉ : Jeux olympiques 2024, une opportunité pour favoriser le sport sur la commune

La commune de Rédéné a obtenu le label « Terre de jeux 2024 ». Cela lui a permis de bénéficier d'opportunités financières et matérielles avantageuses pour favoriser la mobilisation des associations autour du sport et de ses valeurs. La commune a monté le projet d'appel à projet « impact 2024 » pour la mise en place d'actions autour d'un parcours de santé connecté avec street-workout (base d'échauffement). Le nouveau city stade, financé dans le cadre du plan des 5 000 équipements, et le pumprack complètent les installations.

Tourisme
QUISTINIC : le site de Poul-Fetan équipé d'un nouveau hall d'accueil

Un nouveau bâtiment a ouvert la saison touristique à Poul-Fetan, situé à l'écart du village, il est construit entièrement avec des matériaux biosourcés, le bois, la paille et la pierre. Il apporte un nouveau développement au parc touristique avec le soutien du Département de Lorient Agglomération et de Sites et compagnie, déléguataire du site.

Goûter pour poursuivre les échanges à Poul-Fetan

Environ 18h30 - Retour aux aires de covoiturage

Programme sous réserve de modifications
Marie-Julie DUPONT-BOUCHER - 06 28 69 03 63 | Laurence DEBACQ - 06 15 04 11 64

Contacts AudéLor

Superficie : 4 280 ha

38,11 mètres linéaires/ha de haies bocagères

1 473 ha d'espaces boisés

140 ha d'espaces naturels

72 lits touristiques (hors meublés)

56 % des emplois pourvus sur la commune sont occupés par des actifs de la commune

Croissance démographique annuelle moyenne : 2008-2019 : **0,27 %** / 2013-2019 : **-0,09 %**

Indice de jeunesse : **0,69**
Rapport entre la population âgée de moins de 20 ans et celle des 60 ans et plus.

609 logements construits avant la 1^{re} réglementation thermique (1975)

23 % des ménages en précarité énergétique (logements)

21 % des ménages en précarité énergétique (mobilité)

Sources : AudéLor, Insee RP 2018, Insee Mobilité 2017, Améli 2022, MOS 2008 - 2018, RGA 2020, Fichiers Fichiers 2016, RPL 2021, Fichiers 2018, Geodiv'oppe 2018, Brezh Gagege, IGN orthogone, IGN BD carto

Réalisation : AudéLor

LES RENCONTRES TERRITORIALES

Lorient Quimperle

Superficie : 1 226 ha

1 233 habitants

302 ha d'espaces boisés

43,75 mètres linéaires/ha de haies bocagères

26 ha d'espaces naturels

13,3 % des actifs résident et travaillent sur la commune

75 % des emplois pourvus sur la commune sont occupés par des actifs de la commune

887 ha de surface agricole utile

Croissance démographique annuelle moyenne : 2008-2019 : **3,46 %** / 2013-2019 : **2,12 %**

Indice de jeunesse : **1,99**
Rapport entre la population âgée de moins de 20 ans et celle des 60 ans et plus.

147 logements construits avant la 1^{re} réglementation thermique (1975)

6 % des ménages en précarité énergétique (logements)

0 médecin généraliste libéral
8 commerces actifs en centralité
0 % de taux de vacance des commerces

13 exploitations agricoles

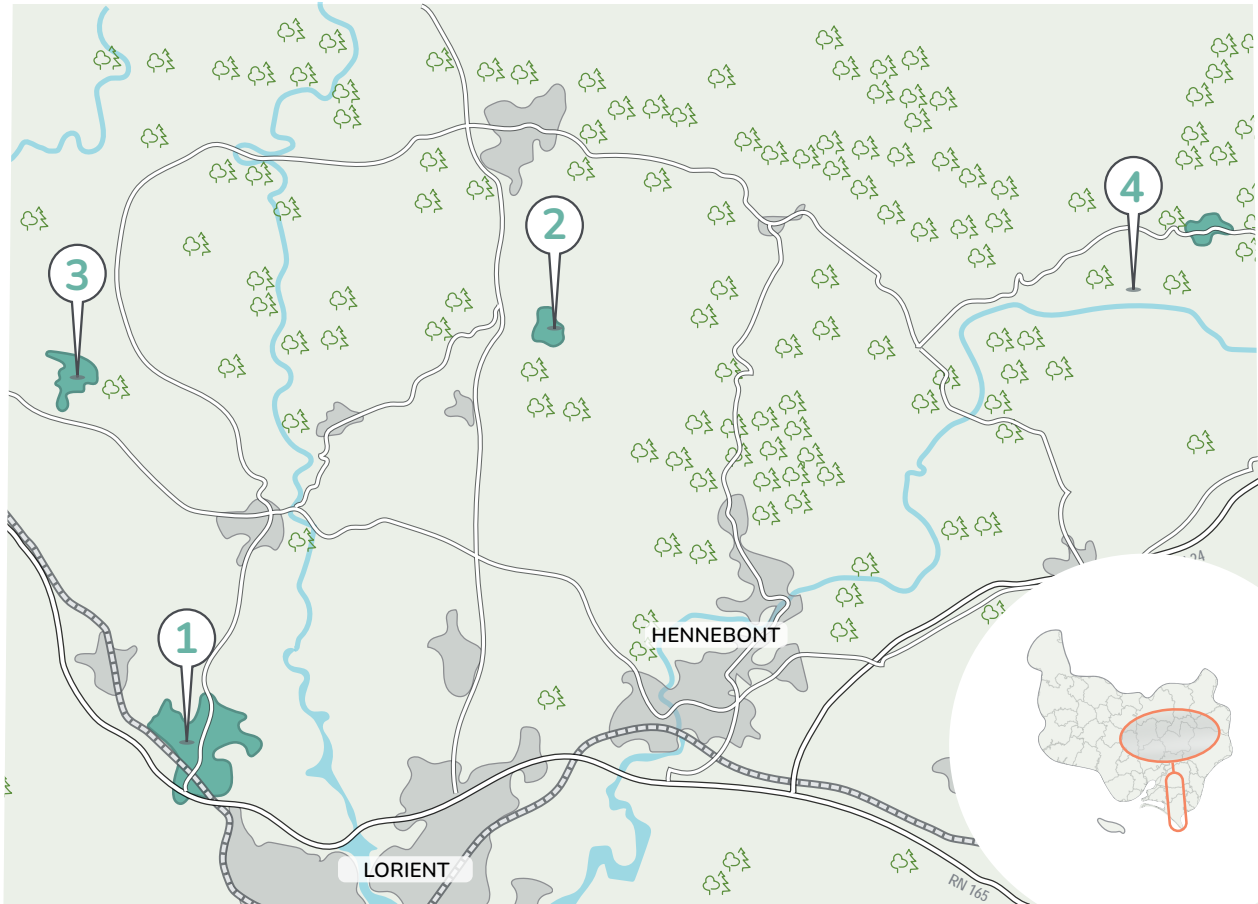
Polycul

5
juil.

Une journée
sur le terrain pour échanger
Journée n°12
Quéven, Calan, Rédéné, Quistinic



Les étapes de la journée



Habitat

1. QUÉVEN

Densifier le centre en intégrant une opération d'habitat dans une ancienne friche industrielle.



Équipement

3. RÉDÉNÉ

Jeux olympiques 2024, une opportunité pour favoriser le sport sur la commune.



Commerce

2. CALAN

Un soutien conséquent de la commune pour conserver sa boulangerie.



Tourisme

4. QUISTINIC

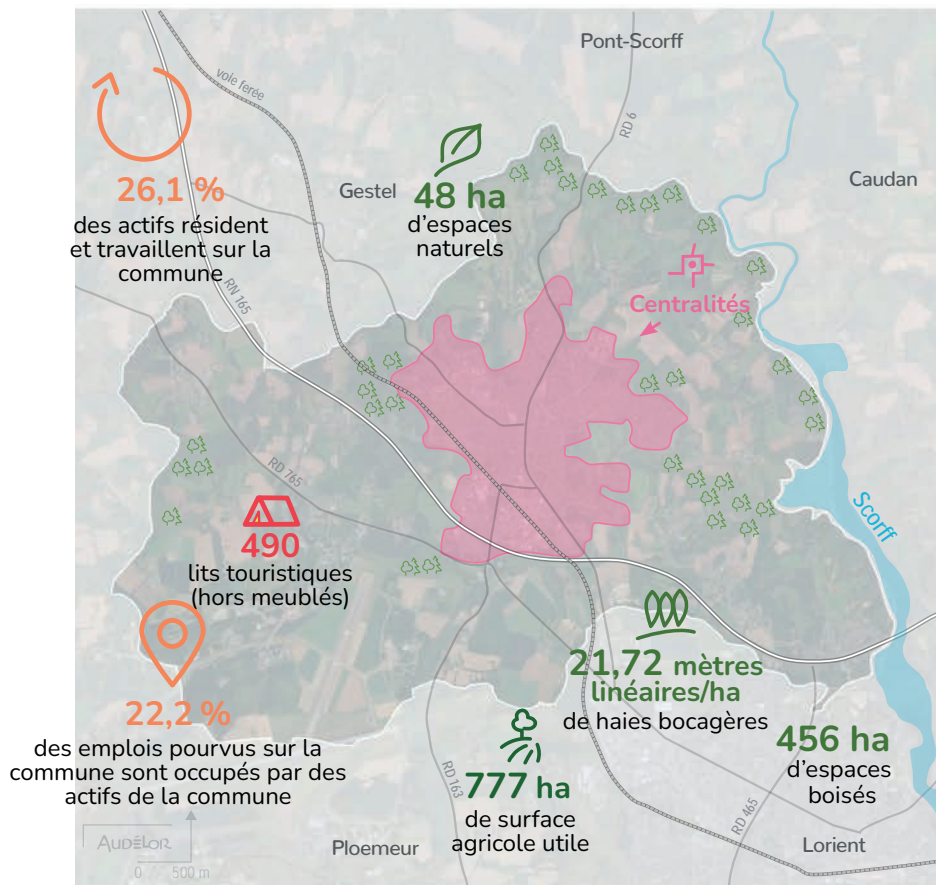
Le site de Poul-Fetan équipé d'un nouveau hall d'accueil.



Superficie : **2 384 ha**



8 770 habitants



3 830

actifs (15/64 ans)

3 917

emplois

227

établissements actifs

10

médecins généralistes libéraux

61

commerces actifs en centralité

7 %

de taux de vacance des commerces

Croissance démographique annuelle moyenne :

2008-2019 : **0,01 %** / 2013-2019 : **-0,18 %**

Indice de jeunesse : **0,66**

Rapport entre la population âgée de moins de 20 ans et celle des 60 ans et plus.

13 exploitations agricoles
Polyculture, polyélevage

1 192 logements construits avant la 1^{re} réglementation thermique (1975)

13 % des ménages en précarité énergétique (logements)

12 % des ménages en précarité énergétique (mobilité)

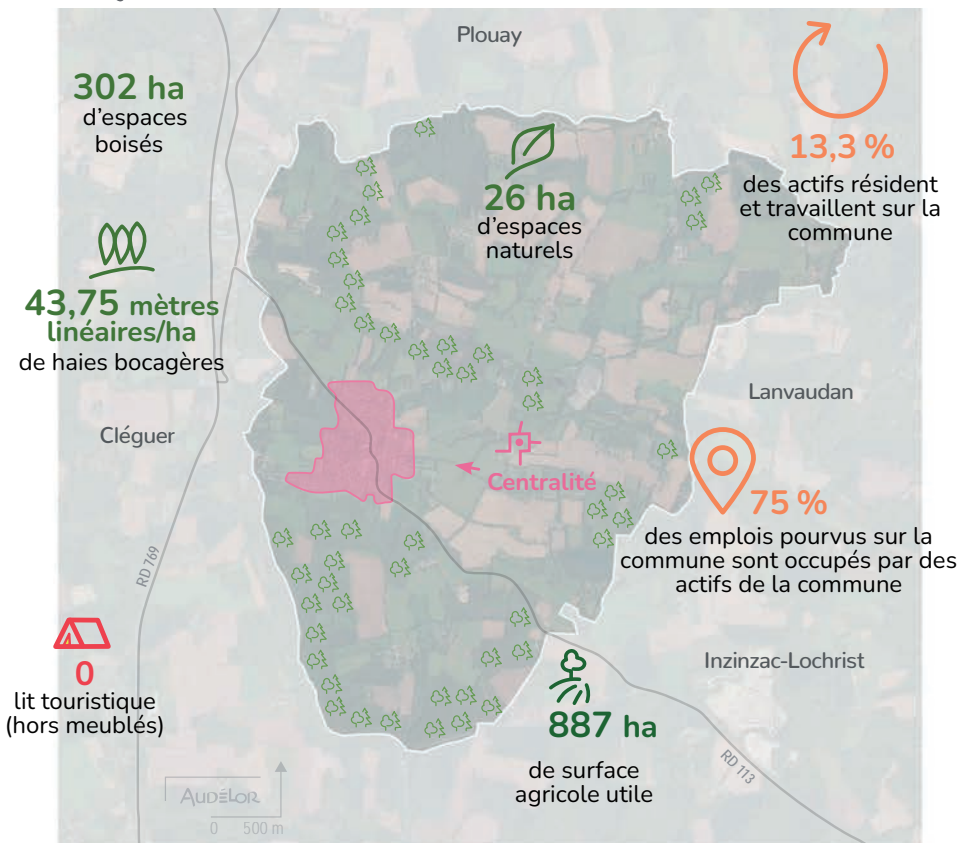
4 060 logements


431 logements sociaux

146 résidences secondaires

Évolution de l'urbanisation sur 10 ans : **+27,5 ha**

 Superficie : **1 226 ha**  **1 233 habitants**





636
actifs (15/64 ans)
114
emplois
14
établissements actifs



0
médecin
généraliste libéral
8
commerces actifs
en centralité
0 %
de taux de vacance
des commerces

 Croissance démographique annuelle moyenne :
2008-2019 : **3,46 %** / 2013-2019 : **2,12 %**

Indice de jeunesse : **1,99**

Rapport entre la population âgée de moins de 20 ans et celle des 60 ans et plus.


13 exploitations agricoles
Polyculture, polyélevage

 **147** logements construits avant la 1^{re} réglementation thermique (1975)

6 % des ménages en précarité énergétique (logements)

12 % des ménages en précarité énergétique (mobilité)

 **497** logements

12 logements sociaux

15 résidences secondaires

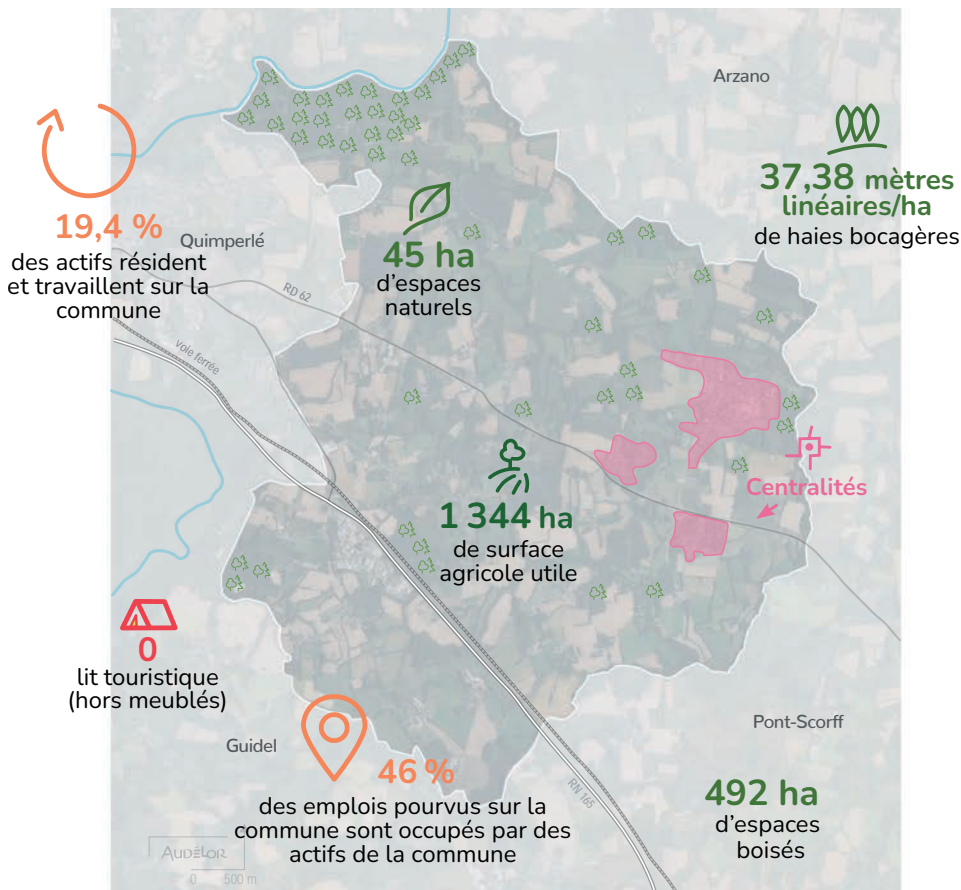
Évolution de l'urbanisation sur 10 ans : **+6,6 ha**



Superficie : **2 467 ha**



2 917 habitants



1 373

actifs (15/64 ans)

571

emplois

62

établissements actifs

4

médecins généralistes libéraux

7

commerces actifs en centralité

0 %

de taux de vacance des commerces

Croissance démographique annuelle moyenne :

2008-2019 : **0,56 %** / 2013-2019 : **0,11 %**

Indice de jeunesse : **1,16**

Rapport entre la population âgée de moins de 20 ans et celle des 60 ans et plus.

25 exploitations agricoles

Polyculture, polyélevage

497 logements construits avant la 1^{re} réglementation thermique (1975)

11 % des ménages en précarité énergétique (logements)

12 % des ménages en précarité énergétique (mobilité)

1 252 logements

44 logements sociaux

38 résidences secondaires

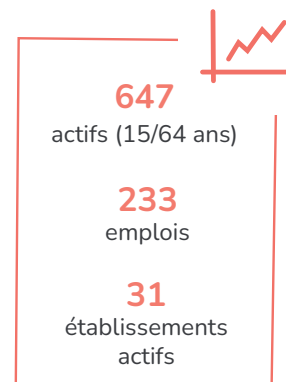
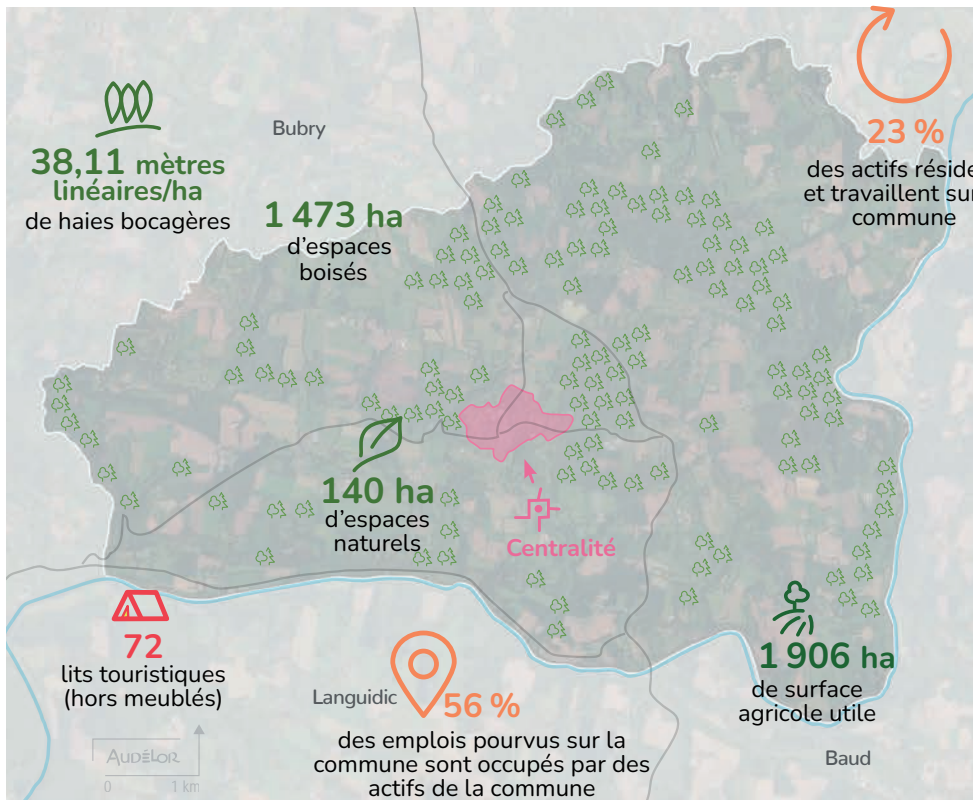
Évolution de l'urbanisation sur 10 ans : **+10,6 ha**



Superficie : **4 286 ha**



1 416 habitants



Croissance démographique annuelle moyenne :
2008-2019 : **0,27 %** / 2013-2019 : **-0,09 %**

Indice de jeunesse : **0,69**
Rapport entre la population âgée de moins de 20 ans et celle des 60 ans et plus.

36 exploitations agricoles
Élevages porcins, volailles

609 logements construits avant la 1^{re} réglementation thermique (1975)

23 % des ménages en précarité énergétique (logements)

21 % des ménages en précarité énergétique (mobilité)

886 logements

18 logements sociaux

118 résidences secondaires

Évolution de l'urbanisation sur 10 ans : **+12,1 ha**



AUDÉLOR
DÉVELOPPEUR DE TERRITOIRE

Agence d'Urbanisme, de Développement Économique
et Technopole du pays de Lorient

12 avenue de la Perrière
56324 Lorient cedex
02 97 12 06 40

www.audelor.com